

**UCHWAŁA NR XXVIII/395/21
RADY GMINY SIERAKOWICE**

z dnia 29 czerwca 2021 r.

w sprawie nadania nazw ulicom w miejscowości Gowidlino

Na podstawie art. 18 ust. 2 pkt 13 ustawy z dnia 08 marca 1990 r. o samorządzie gminnym (tekst jednolity Dz. U. z 2020 r., poz. 713 z późniejszymi zmianami)

Rada Gminy Sierakowice u c h w a l a, c o n a s t ę p u j e:

§ 1. 1. W miejscowości Gowidlino dla działki o numerze ewidencyjnym 514/8, położonej w obrębie Gowidlino nadaje się nazwę ulica: „Zielone Wzgórze”.

2. W miejscowości Gowidlino dla działek o numerze ewidencyjnym 756/2, 756/14, położonych w obrębie Gowidlino nadaje się nazwę ulica: „Cicha”.

3. W miejscowości Gowidlino dla działki o numerze ewidencyjnym 756/13, położonej w obrębie Gowidlino nadaje się nazwę ulica: „Słoneczna”.

4. Szczegółowe położenie ulic zaznaczone jest na mapach ewidencyjnych stanowiących załączniki do niniejszej uchwały.

§ 2. Wykonanie uchwały powierza się Wójtowi Gminy Sierakowice.

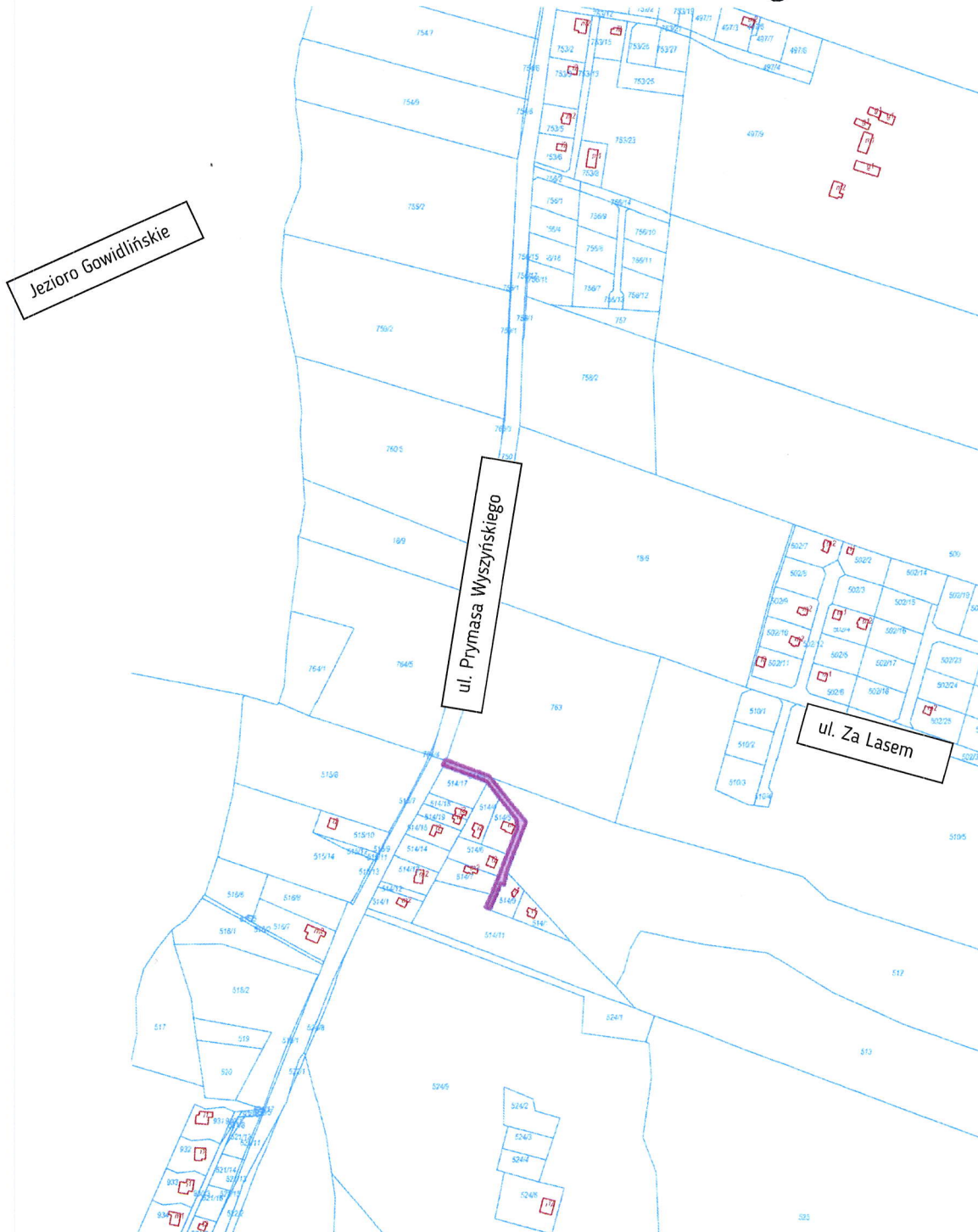
§ 3. Uchwała wchodzi w życie po upływie 14 dni od dnia publikacji w Dzienniku Urzędowym Województwa Pomorskiego.

Przewodniczący Rady
Gminy

Mirosław Kuczkowski

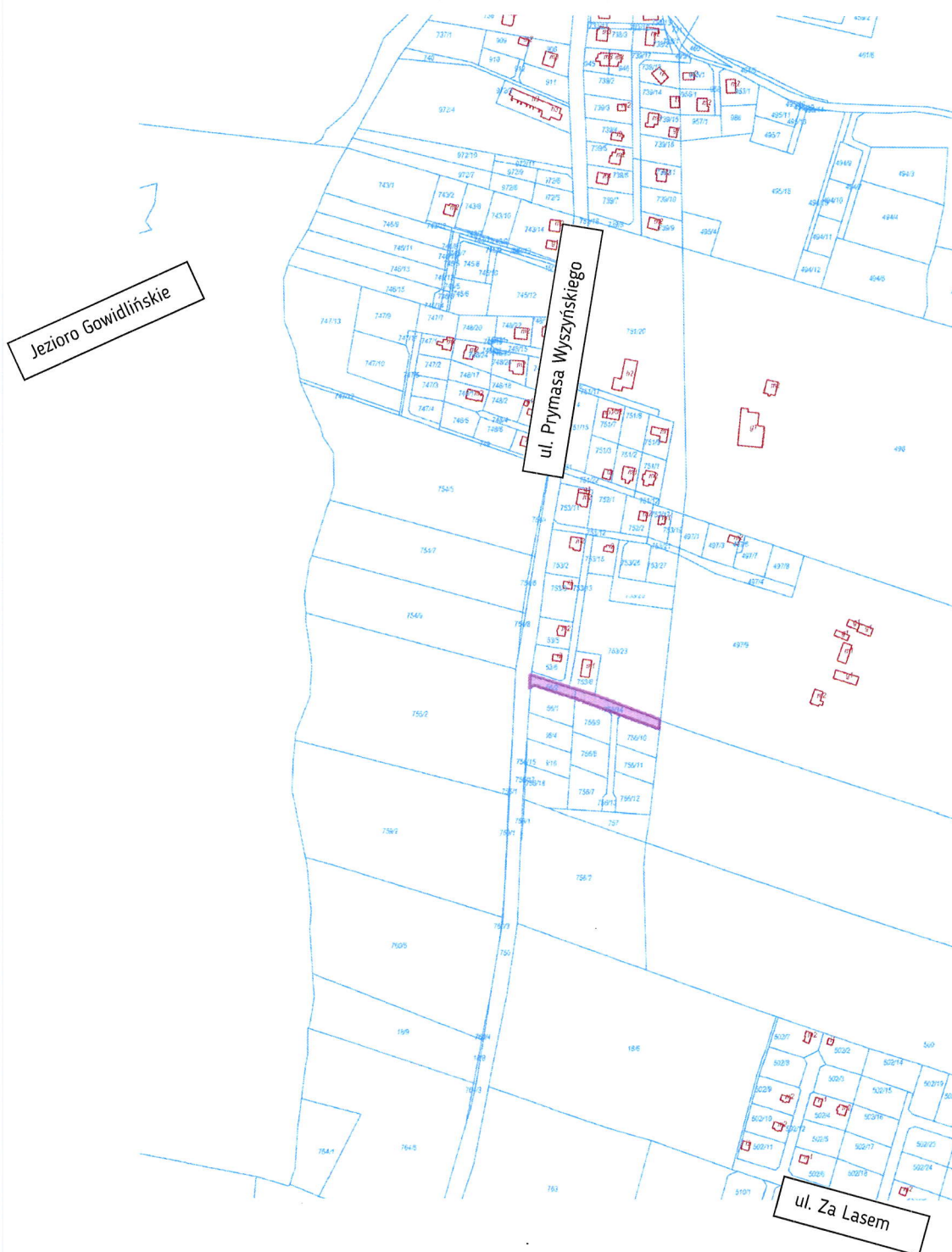
Gmina: Sierakowice
Obręb: Gowidlino
dz. 514/8

m. Gowidlino ul. Zielone Wzgórze



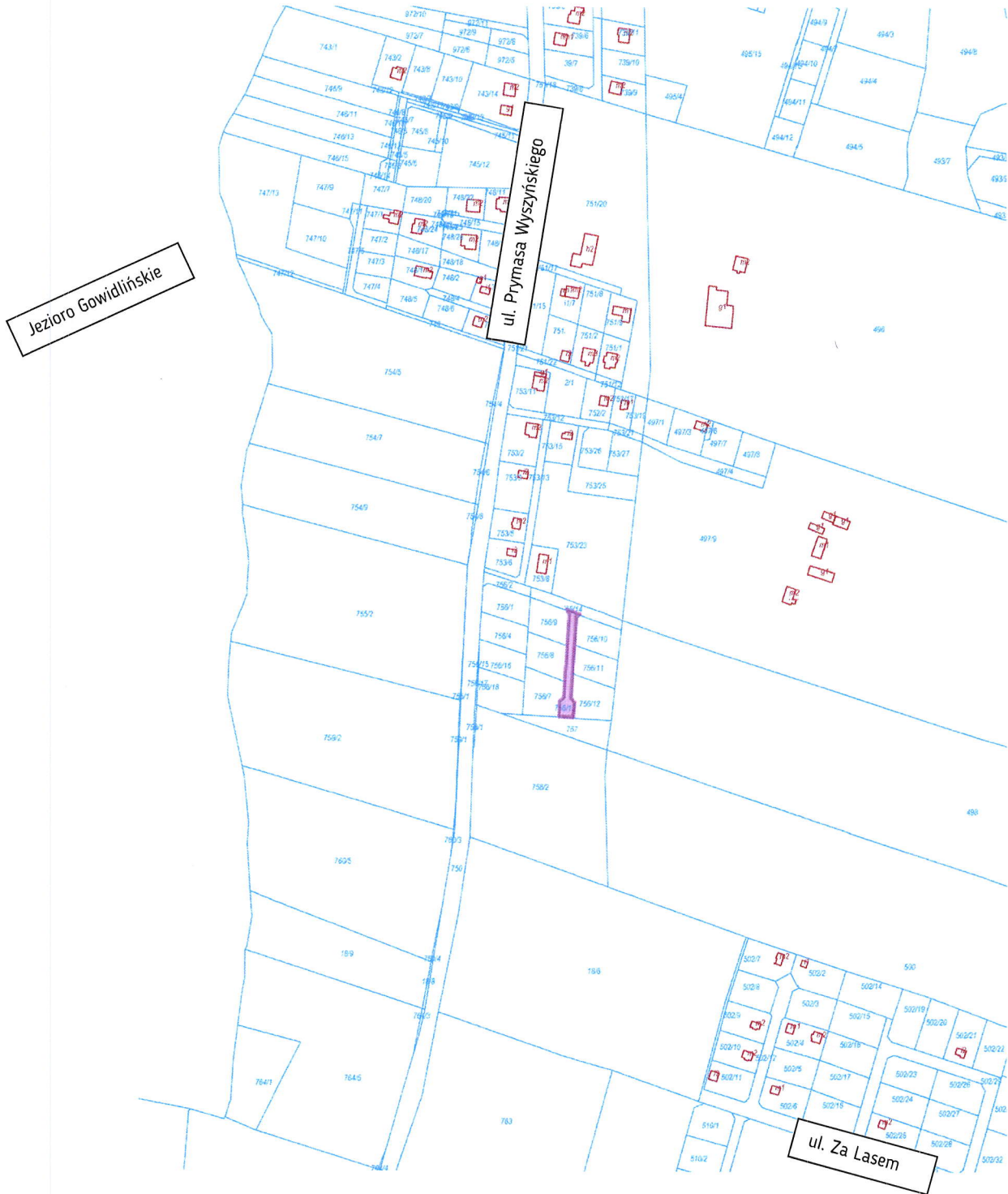
Gmina: Sierakowice
Obręb: Gowidlino
dz. 756/2, 756/14

m. Gowidlino ul. Cicha



Gmina: Sierakowice
Obręb: Gowidlino
dz. 756/13

m. Gowidlino ul. Słoneczna



UZASADNIENIE

Nawiązując do wniosków z dnia 15.06.2021 r. L.dz. 9810/2021 oraz 16.06.2021 r. L.dz.9902/201 właścicieli nieruchomości położonych w miejscowości Gowidlino, a także w celu usprawnienia systemu adresowego w części tej wsi, zachodzi konieczność nadania nazw ulic działkom wskazanym w § 1 niniejszej uchwały. Właścicielami w/w działek są osoby fizyczne.

Nadanie nazw ulic – drogom nie zmieni ich statusu, w dalszym ciągu do ich budowy, remontu, utrzymania, oznakowania zobowiązany będzie właściciel terenu, na którym zlokalizowane są przedmiotowe drogi.

Podjęcie uchwały nadającej nazwy ulic jest celowe i w pełni uzasadnione, ponadto pozwoli na wprowadzenie właściwej numeracji porządkowej nieruchomości oraz precyzyjną lokalizację dla m.in. służb ratowniczych, itp.

