

UCHWAŁA Nr XXIX/304/09
Rady Gminy Sierakowice
z dnia 2 czerwca 2009 roku

w sprawie zaopiniowania propozycji utworzenia nowych specjalnych obszarów ochrony siedlisk Natura 2000, w części dotyczącej obszaru „Jeziora Kistowskie” położonego na terenie Gminy Sierakowice.

Na podstawie art. 18 ust. 2 pkt. 15 ustawy z dnia 8 marca 2001r. o samorządzie gminnym (tj; Dz. U. z 2001 r. Nr 142, poz. 1591 z późn. zm.) w związku z art. 27 ust. 2 ustawy z dnia 16 kwietnia 2004 r. o ochronie przyrody (tj; Dz. U. z 2008 r. Nr 25 poz. 150 z późn. zm.), po rozpoznaniu wniosku Generalnego Dyrektora Ochrony Środowiska z dnia 29.04.2009 r., Rada Gminy Sierakowice uchwała, co następuje:

§ 1

Negatywnie opiniuje się projekt utworzenia nowych specjalnych obszarów ochrony siedlisk Natura 2000, w części dotyczącej obszaru „Jeziora Kistowskie”, położonego na terenie Gminy Sierakowice, z powodów wskazanych w zał. nr 1 do niniejszej uchwały.

Proponowaną korektę granic projektowanego obszaru Natura 2000 „Jeziora Kistowskie” przedstawiono na mapie stanowiącej załącznik nr 2 do niniejszej uchwały.

§ 2

Uzasadnienie stanowiska o którym mowa w § 1 stanowi załącznik nr 1 do niniejszej uchwały.

§ 3

Mapa obszaru z proponowaną korektą granic stanowi załącznik nr 2 do niniejszej uchwały.

§ 4

Wykonanie uchwały powierza się Wójtowi Gminy Sierakowice.

§ 5

Uchwała wchodzi w życie z dniem podjęcia i podlega ogłoszeniu w sposób zwyczajowo przyjęty.

PRZEWODNICZĄCY RADY GMINY
inż Zbigniew Suchta

Załącznik Nr 1

do Uchwały Rady Gminy w Sierakowicach
Nr XXIX/304/09 z dnia 2 czerwca 2009 r.

Generalny Dyrektor Ochrony Środowiska działając zgodnie z art. 27 ustawy z dnia z dnia 16 kwietnia 2004 r. o ochronie przyrody (tj; Dz. U. z 2008 r. Nr 25 poz. 150 z późn. zm.), zwrócił się do Rady Gminy Sierakowice pismem znak: GDOŚ/DON-4141-2-2/83/09mr z dnia 29.04.2009 r. (wpłynęło do tut. Urzędu 08.05.2009r.), o wyrażenie opinii w sprawie propozycji nowych obszarów ochrony siedliskowej, mającego status obszarów sieci Natura 2000 położonych w granicach administracyjnych gminy Sierakowice.

Biorąc pod uwagę zapis art. 27 ww. ustawy Rada Gminy winna złożyć przedmiotową opinię w terminie 30 dni, licząc od dnia otrzymania projektu SOO, ponieważ nie złożenie opinii w ustawowym terminie uznaje się za brak uwag.

SOO Natura 2000 „Jeziora Kistowskie” położony jest na terenie dwóch gminy - Sulęcyno i Sierakowice. Powierzchnia obszaru to 376,8 ha, z tego 101 ha na terenie gminy Sierakowice. Planowane utworzenie obszaru „Jeziora Kistowskie” wynika z faktu występowania na tym terenie jezior lobeliowych - jednego z rodzajów siedlisk przyrodniczych o znaczeniu europejskim (siedlisko przyrodnicze 3110 wg Załącznika I Dyrektywy Siedliskowej). Jeziora lobeliowe są specyficznym typem ekosystemów jeziornych, o oligotroficznym wodach, gromadzących unikatową roślinność z udziałem m. in. rzadkich i występujących wyłącznie w takich ekosystemach gatunków: lobelii jeziornej (*Lobelia dortmanna*), poryblinu jeziornego (*Isoetes lacustris*) i brzeżycy jednokwiatowej (*Littorella uniflora*).

Rada Gminy Sierakowice opiniuje negatywnie przekazany przez Generalnego Dyrektora Ochrony Środowiska projekt utworzenia nowego specjalnego obszaru ochrony siedlisk „Jeziora Kistowskie” wchodzącego w skład sieci Natura 2000, położonego na terenie Gminy Sierakowice, z powodu włączenia do granic obszaru terenu zwartej zabudowy wsi Borowy Las wraz z terenami istniejącej zabudowy letniskowej.

U podstaw takiego stanowiska leżą następujące przesłanki:

1) Północny fragment obszar SOO Jeziora Kistowskie obejmuje częściowo swym zasięgiem obszar zwartej zabudowy wsi Borowy Las, która jest położona tuż przy jego granicy. W celu potwierdzenia faktu, iż w tym rejonie projektowanej sieci Natura 2000, zlokalizowane są tereny istniejącej zabudowy mieszkaniowej, przedstawiamy (załącznik Nr 1-A) wyciąg z

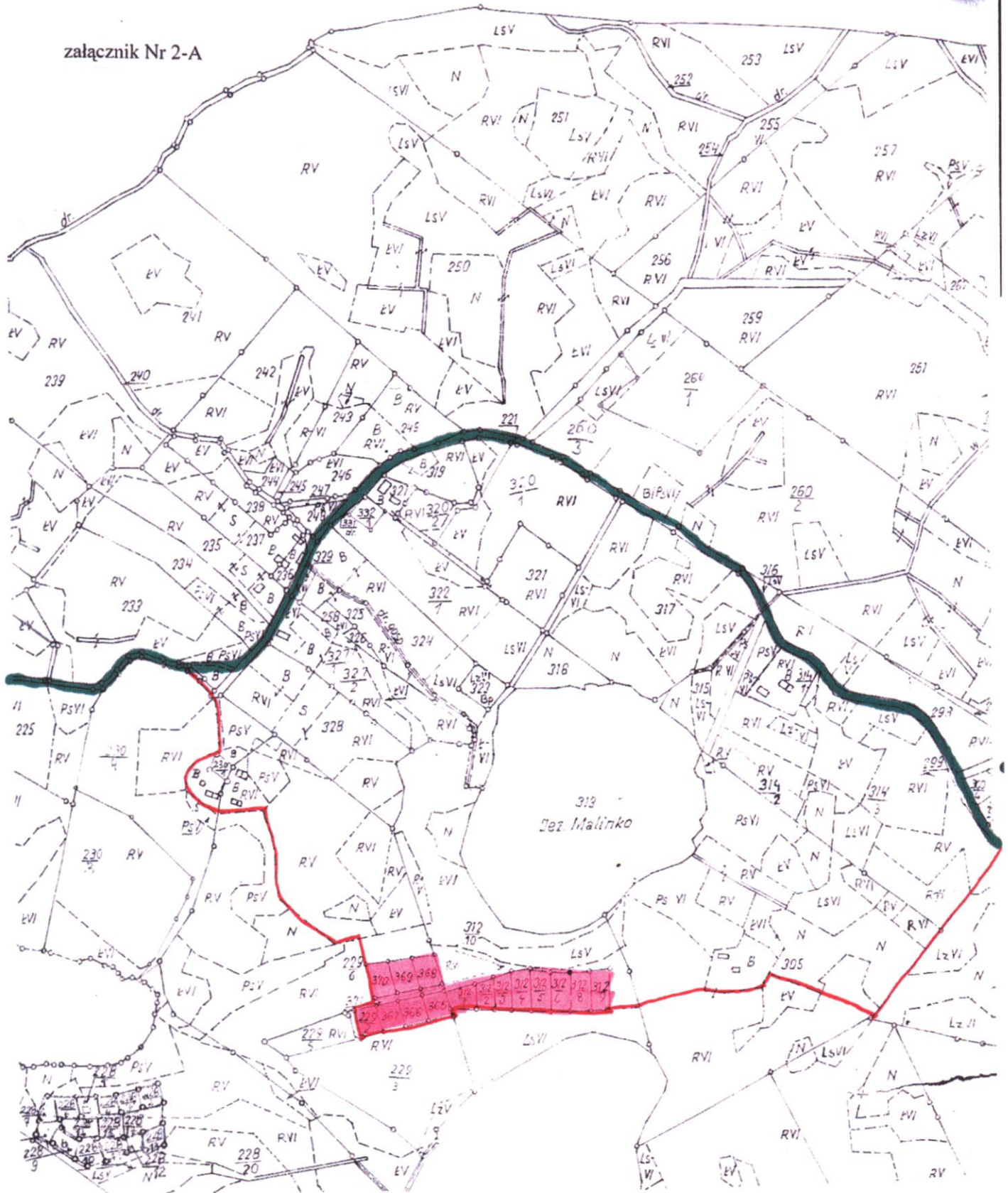
załącznika graficznego Nr 2 Uchwały Nr XLVI/353/02 Rady Gminy w Sierakowicach z dnia 1 października 2002 r. w sprawie przyjęcia „Studium uwarunkowań i kierunków zagospodarowania przestrzennego Gminy Sierakowice”.




2) Na podstawie analizy standardowego formularza danych (SDF) dla obszaru „Jeziora Kistowskie” wynika, iż na terenie planowanej ostoi znajdują się trzy jeziora lobeliowe (Chojnackie, Warleńskie (Warlińskie) i Ostrowickie), a w każdym z nich występuje populacja Luronium natans. Natomiast nie stwierdzono, by jezioro Maleńkie położone na południe od wsi Borowy Las, było siedliskiem zwierząt lub roślin z gatunków, dla ochrony których planowane jest utworzenie obszaru „Jeziora Kistowskie”. Jezioro Maleńkie jest jeziorem bezodpływowym, przez co nie wpływa na stan zachowania siedliska jezior lobeliowych (j. Warleńskie, j. Ostrowickie, j. Chojnackie). Ponadto, dalej na południe pomiędzy jeziorem Maleńkim a jeziorem Warleńskim zlokalizowana jest liczna zabudowa letniskowa. Lokalizację przedmiotowego terenu przedstawiamy na fragmencie kserokopii mapy ewidencyjnej, stanowiącej załącznik Nr 1-B do niniejszej opinii.

Rada Gminy przygotowując opinię, kierowała się zasadą zrównoważonego rozwoju, a w szczególności w odniesieniu do zgodności rozwoju sieci Natura 2000 z zapisami „Studium uwarunkowań i kierunków zagospodarowania przestrzennego Gminy Sierakowice”. Wyłącznie obszaru zwartej zabudowy wsi Borowy Las z projektowanego obszaru nie spowoduje utraty ani fragmentacji siedlisk przyrodniczych planowanego obszaru Natura 2000.

Mając na uwadze powyższe, Rada Gminy Sierakowice stoi na stanowisku, iż należy zmienić przebieg granic SOO zgodnie z załącznikiem nr 2 do niniejszej uchwały, ponieważ jego tereny są już zurbanizowane, oraz znajdują się tam budynki mieszkalne i rozbudowana infrastruktura turystyczna.

załącznik Nr 2-A



-  - projektowana granica obszaru „Jeziora Kistowskie”
-  - proponowany przez Radę Gminy Sierakowice przebieg granicy obszaru
-  - tereny istniejącej zabudowy letniskowej

