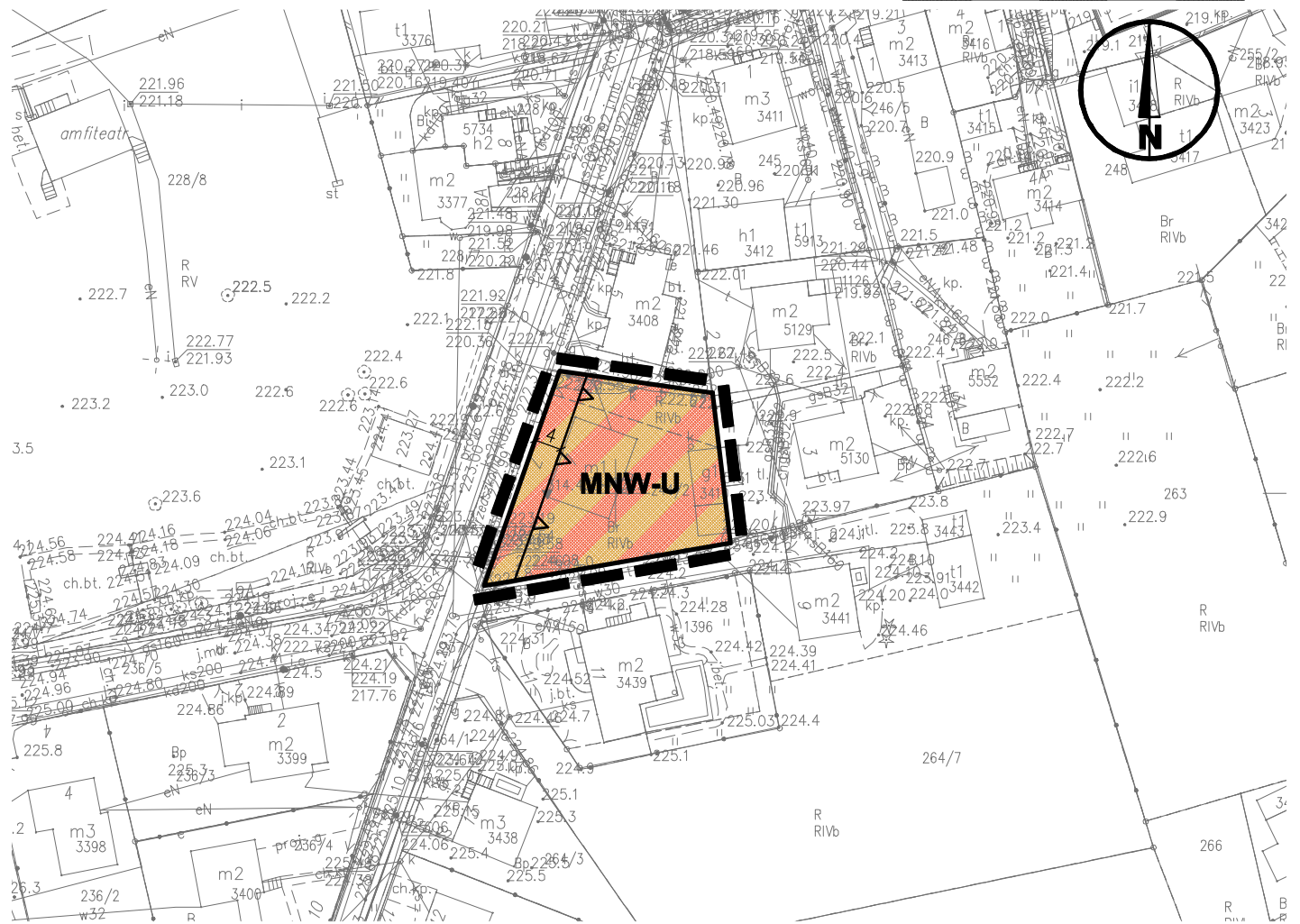


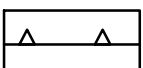



MIJSCOWY PLAN ZAGOSPODAROWANIA PRZESTRZENNEGO DLA DZIAŁKI OZNACZONEJ NR EW. 244/2, POŁOŻONEJ W OBRĘBIE EWIDENCYJNYM 0013 SIERAKOWICE, GMINA SIERAKOWICE

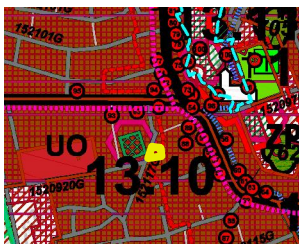
0 10 20 50










OZNACZENIA

-  granica obszaru objętego miejscowym planem zagospodarowania przestrzennego
-  linie rozgraniczające tereny o różnym przeznaczeniu lub różnych zasadach zagospodarowania
-  nieprzekraczalna linia zabudowy
-  teren zabudowy mieszkaniowej jednorodzinnej wolnostojącej lub/i usług

WYRYS ZE STUDIUM UWARUNKOWAŃ I KIERUNKÓW ZAGOSPODAROWANIA PRZESTRZENNEGO GMINY SIERAKOWICE



 granica opracowania planu

2. KIERUNKI ZMIAN W STRUKTURZE PRZESTRZENNEJ I W PRZEZNACZENIU TERENÓW	
2.1. Obszary przeznaczone do załwestowania	
a) Tereny istniejącego zamieszkania	
	zabudowa w miejscowościach (zagrodowa, mieszkaniowa, usługowa)
	zabudowa rozproszona (zagrodowa, mieszkaniowa jednorodzinna, usługowa)
	zabudowa rekreacyjna indywidualna
b) Obszary potencjalnego rozwoju miejscowości	
Obszary i rejon potencjalnego rozwoju wg części opisowej B rozdz. III.1.3	
	obszar A - obszar intensywnego rozwoju widelastycznego
4.4. Obszary i zespoły do zachowania i ochrony	
	miejsca pamięci
	zespół naturalistyczny wsi / zespół folwarczny
	wykaz w części opisowej A, załącznik nr IIA

układ współrzędnych: PL-2000 str.6
mapa: Starostwo Powiatowe w Kartuzach, Wydział Geodezji

MIJSCOWY PLAN ZAGOSPODAROWANIA PRZESTRZENNEGO DLA DZIAŁKI OZNACZONEJ NR EW. 244/2, POŁOŻONEJ W OBRĘBIE EWIDENCYJNYM 0013 SIERAKOWICE, GMINA SIERAKOWICE

Załącznik nr 1

SKALA 1:1000

Sporządzający: **Wójt Gminy Sierakowice**

CKK
ARCHITEKCI

Zespół autorski:
główny projektant: mgr inż. arch. Małgorzata Ossowska
członek POIU nr wpisu G-165/2003
projektanci: mgr inż. arch. Anna Król
mgr inż. arch. Olga Łętowska