
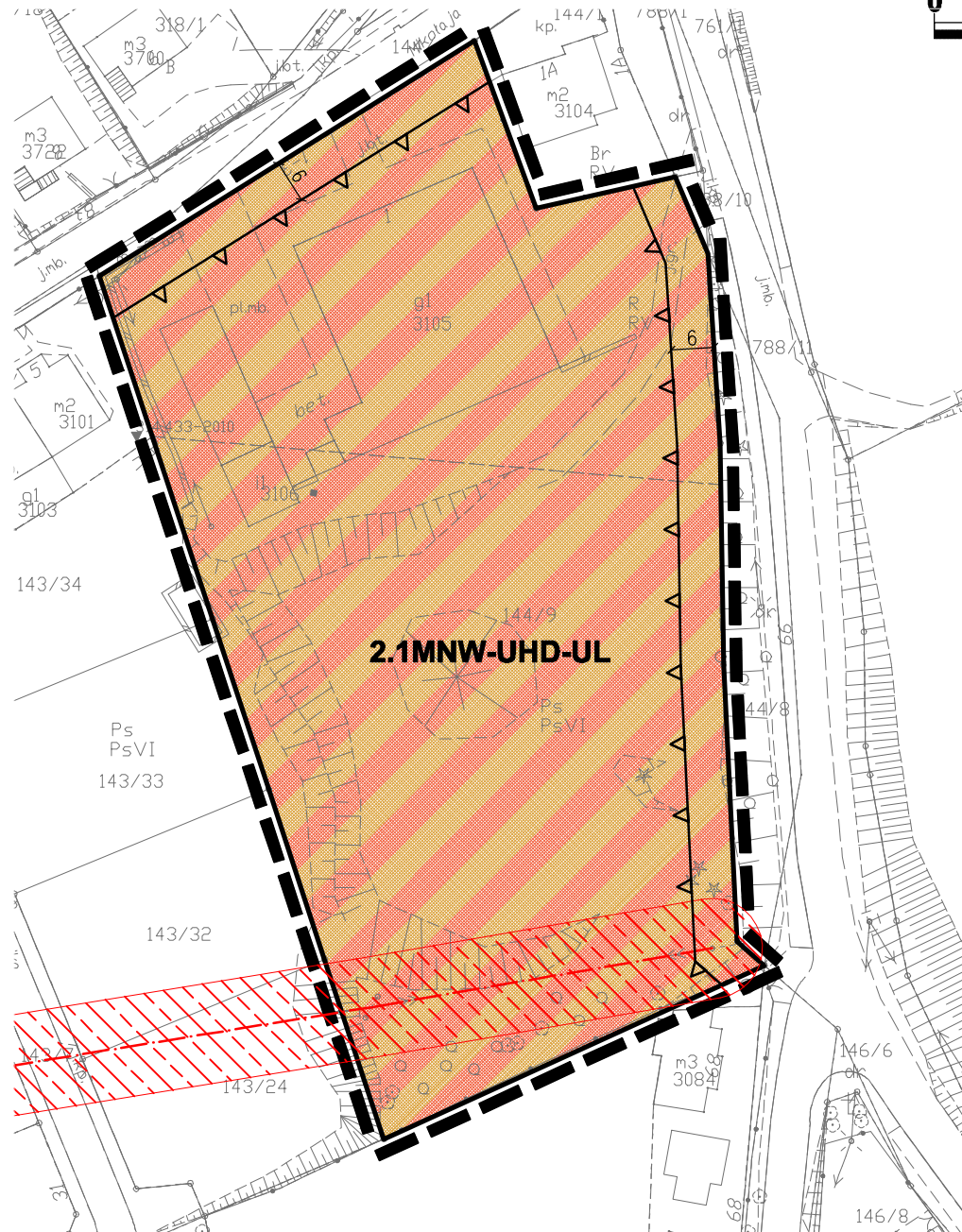



MIEJSCOWY PLAN ZAGOSPODAROWANIA PRZESTRZENNEGO DLA FRAGMENTU OBRĘBU EWIDENCYJNEGO 0013 SIERAKOWICE, GMINA SIERAKOWICE, POŁOŻONEGO W REJONIE ULICY KOŚCIERSKIEJ ORAZ ULICY MIKOŁAJA KOPERNIKA



Nazwa organu prowadzącego plan	Starosta Kartuski
Tytuł i data wydania planu	Plan miejscowy
Identyfikator ewidencyjny	P.2205.2014.3149
Nazwa materiału zasobu	Mapa zasadnicza
Data wykonania kopii materiału	za 2014.04.01
Imię, nazwisko i podpis osoby reprezentującej organ	Z up. Starosty Adam Baran
MAPA DLA CELÓW INFORMACYJNYCH	
skala 1 : 1000	
Województwo pomorskie	
Powiat kartuski	
Gmina 220504_2, Sierakowice	
Dzielnica 0013, Sierakowice	
Działka(D) według zakresu	
Sekcja: 6.220.20.11.2	
Układ: PL-ETRF2000 strefa 6 (18)	
Ukt.wys: PL-EVRF2007-NH	



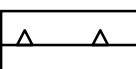





WYRYS ZE STUDIUM UWARUNKOWAŃ I KIERUNKÓW ZAGOSPODAROWANIA PRZESTRZENNEGO GMINY SIERAKOWICE



granica opracowania planu

OZNACZENIA

-  granica obszaru objętego miejscowym planem zagospodarowania przestrzennego
-  linie rozgraniczające tereny o różnym przeznaczeniu lub różnych zasadach zagospodarowania
-  nieprzekraczalna linia zabudowy
-  teren zabudowy mieszkaniowej jednorodzinnej wolnostojącej lub usług handlu detalicznego lub usług rzemieślniczych
-  istniejąca napowietrzna linia elektroenergetyczna SN 15kV
-  pas ochronny istniejącej napowietrznej linii elektroenergetycznej SN 15kV

układ współrzędnych: PL-2000 str.6
mapa: Starostwo Powiatowe w Kartuzach, Wydział Geodezji

MIEJSCOWY PLAN ZAGOSPODAROWANIA PRZESTRZENNEGO DLA FRAGMENTU OBRĘBU EWIDENCYJNEGO 0013 SIERAKOWICE, GMINA SIERAKOWICE, POŁOŻONEGO W REJONIE ULICY KOŚCIERSKIEJ ORAZ ULICY MIKOŁAJA KOPERNIKA

Załącznik nr 2

SKALA 1:1000

Sporządzający: Wójt Gminy Sierakowice

CKK Zespół autorski:
główny projektant: mgr inż. arch. Małgorzata Ossowska
członek POIU nr wpisu G-165/2003

ARCHITEKCI projektanci: mgr inż. arch. Anna Król
mgr inż. arch. Olga Łętowska