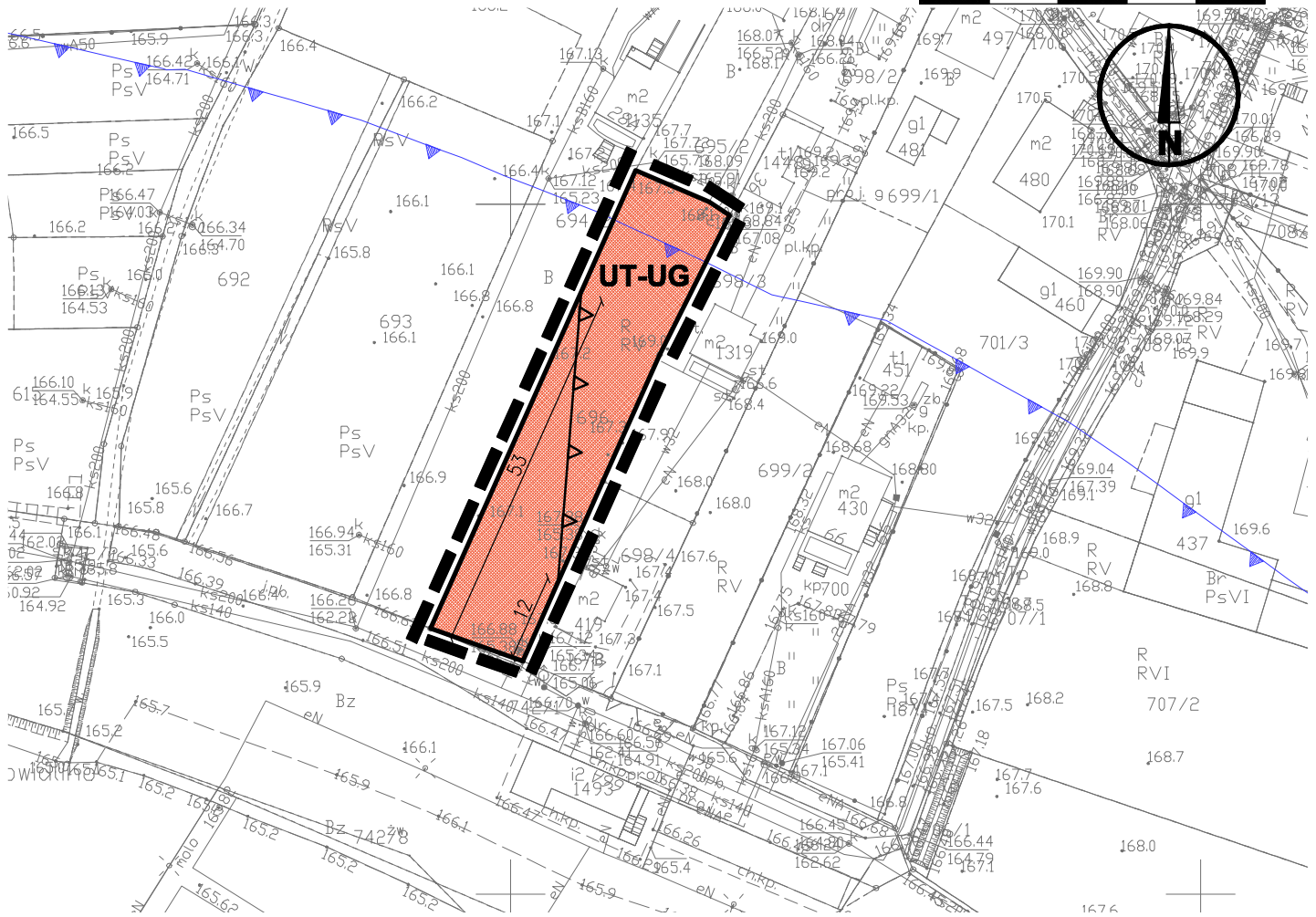


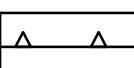




MIEJSCOWY PLAN ZAGOSPODAROWANIA PRZESTRZENNEGO DLA DZIAŁKI OZNACZONEJ NR EW. 696 POŁOŻONEJ W OBRĘBIE EWIDENCYJNYM 0004 GOWIDLINO, GMINA SIERAKOWICE

0 10 20 50










OZNACZENIA

-  granica obszaru objętego miejscowym planem zagospodarowania przestrzennego
-  linie rozgraniczające tereny o różnym przeznaczeniu lub różnych zasadach zagospodarowania
-  nieprzekraczalna linia zabudowy
-  **UT-UG** teren usług turystyki lub/i usług gastronomii
-  granica pasa o szerokości 100 m do linii brzegowej

WYRYS ZE STUDIUM UWARUNKOWAŃ I KIERUNKÓW ZAGOSPODAROWANIA PRZESTRZENNEGO GMINY SIERAKOWICE



 granica opracowania planu

2. KIERUNKI ZMIAN W STRUKTURZE PRZESTRZENNEJ I W PRZEZNACZENIU TERENÓW	
2.1. Obszary przeznaczone do zainwestowania	
a) Tereny istniejącego zamieszkania	zabudowa w miejscowościach (zagrodowa, mieszkaniowa, usługowa)
	zabudowa rozproszona (zagrodowa, mieszkaniowa jednorodzinna, usługowa)
	zabudowa rekreacyjna indywidualna
	przystanki, kaptaleska
	obszary zwartej zabudowy
2.6. Obszary wskazane do wyłączenia z zabudowy i obszary ograniczonego zainwestowania	
Strefy ochronne od jezior i rzek	
	strefa 100m od brzegów rzek i jezior i innych zbiorników wodnych - zakazy wg przepisów odrębnych o ochronie przyrody i uchwał Sejmiku Województwa Pomorskiego dot. KPK i GOCHK (strefy określono od brzegów głównych rzek i jezior)
	granica i obszar Gowidlińskiego Obszaru Chronionego Krajobrazu (GOCHK)
Subregionalne elementy osnowy ekologicznej	
	Subregionalne korytarze ekologiczne
4.4. Obleki i zespoły do zachowania i ochrony	
	miejsca pamięci
	zespół ruralistyczny wsi / zespół folwarczny wykaz w części opisowej A, załącznik nr IIA

układ współrzędnych: PL-2000 str.6 mapa: Starostwo Powiatowe w Kartuzach, Wydział Geodezji

MIEJSCOWY PLAN ZAGOSPODAROWANIA PRZESTRZENNEGO DLA DZIAŁKI OZNACZONEJ NR EW. 696 POŁOŻONEJ W OBRĘBIE EWIDENCYJNYM 0004 GOWIDLINO, GMINA SIERAKOWICE

Załącznik nr 1

SKALA 1:1000

Sporządzający: Wójt Gminy Sierakowice

CKK
ARCHITEKCI

Zespół autorski:
główny projektant: mgr inż. arch. Małgorzata Ossowska
członek POIU nr wpisu G-155/2003
projektanci: mgr inż. arch. Anna Król
mgr inż. arch. Olga Łętowska