

**UCHWAŁA NR XLVIII/670/22  
RADY GMINY SIERAKOWICE**

z dnia 29 grudnia 2022 r.

**w sprawie wyrażenia zgody na zawarcie kolejnej umowy dzierżawy gruntów rolnych położonych  
w Łyśniewie Sierakowickim, oznaczonych w ewidencji gruntów numerami 274 oraz 278/2,  
stanowiących własność Gminy Sierakowice na okres dziesięciu lat**

Na podstawie art. 18 ust. 2 pkt. 9 litera „a” ustawy z dnia 8 marca 1990 r. o samorządzie gminnym (Dz.U.2022 poz. 559 ze zm.) oraz art. 13 ust. 1 ustawy z dnia 21 sierpnia 1997 r. o gospodarce nieruchomościami (Dz.U.2021 poz. 1899 ze zm.)

**Rada Gminy Sierakowice u c h w a l a c o n a s t ę p u j e:**

§ 1. Wyraża się zgodę na zawarcie kolejnej umowy dzierżawy z dotychczasowym dzierżawcą, gruntu rolnego o powierzchni 0,0996 ha położonego w miejscowości Łyśniewo Sierakowickie - zgodnie z załącznikiem nr 1 do niniejszej uchwały - oznaczonego w ewidencji gruntów numerem 278/2 stanowiącego własność gminy Sierakowice, na okres 10 lat.

§ 2. Wyraża się zgodę na zawarcie kolejnej umowy dzierżawy z dotychczasowym dzierżawcą, gruntu rolnego o powierzchni 0,02 ha położonego w miejscowości Łyśniewo Sierakowickie - zgodnie z załącznikiem nr 2 do niniejszej uchwały - oznaczonego w ewidencji gruntów numerem 274 stanowiącego własność Gminy Sierakowice, na okres 10 lat.

§ 3. Wykonanie uchwały powierza się Wójtowi Gminy Sierakowice.

§ 4. Niniejsza uchwała wchodzi w życie z dniem podjęcia.

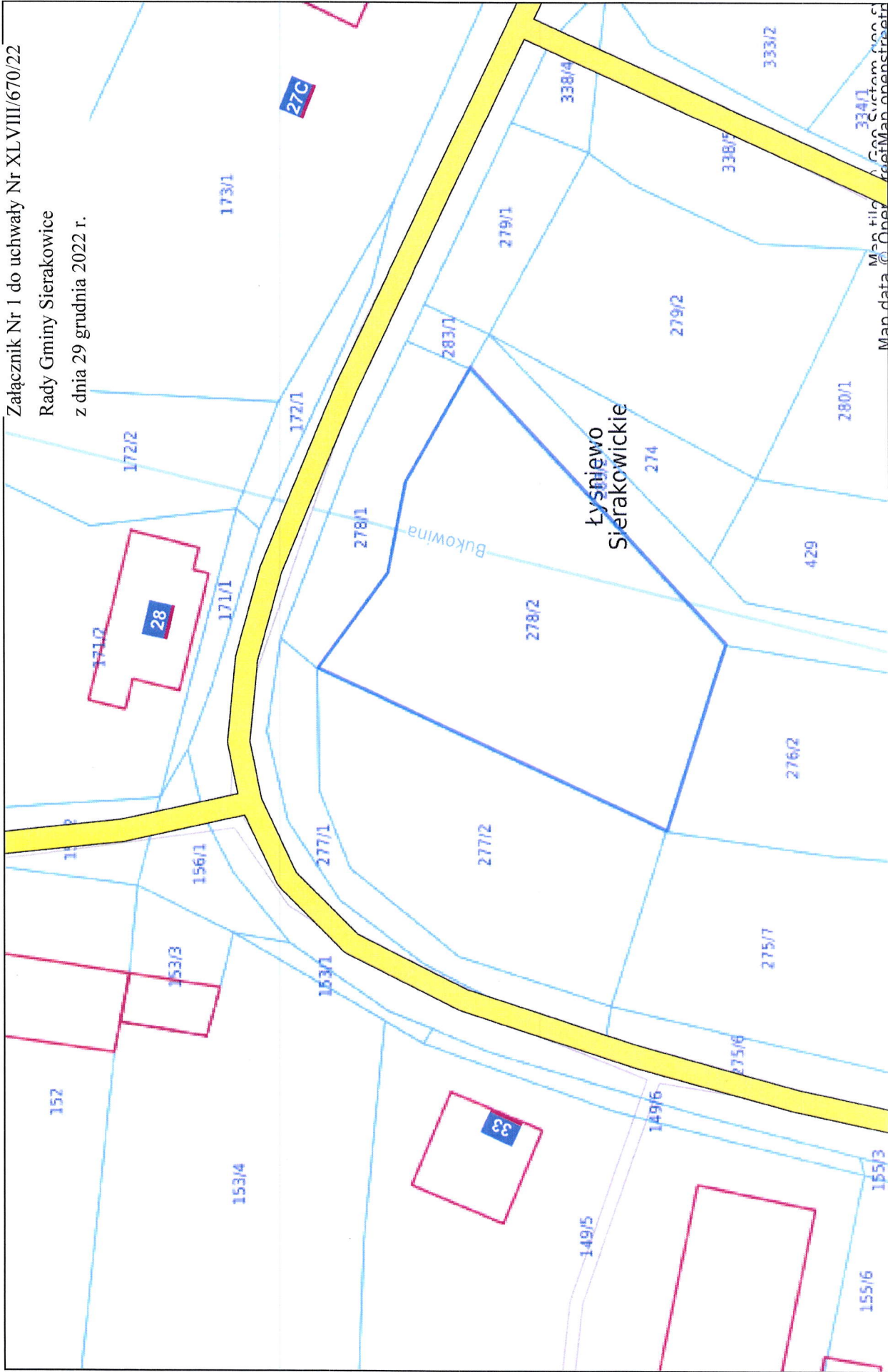
Przewodniczący Rady  
Gminy

  
**Mirosław Kuczkowski**



# Sierakowice - System Informacji Przestrzennej


skala 1 : 500



Załącznik Nr I do uchwały Nr XLVIII/670/22  
Rady Gminy Sierakowice  
z dnia 29 grudnia 2022 r.

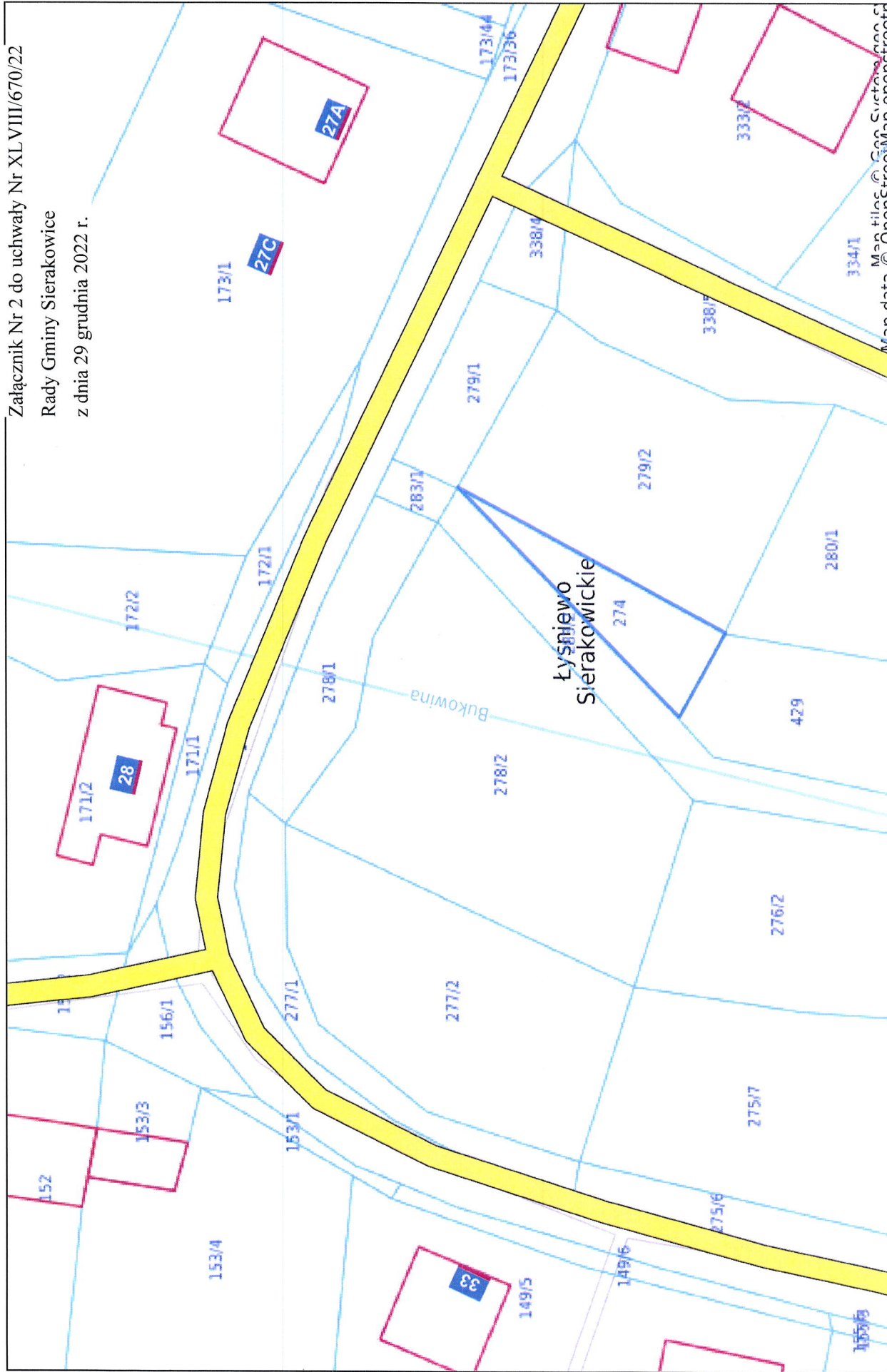
Łysniowo  
Sierakowickie

Man data © Oneo  
System Geo S  
SoftMan onestrain



# Sierakowice - System Informacji Przestrzennej

skala 1 : 500



Załącznik Nr 2 do uchwały Nr XLVIII/670/22

Rady Gminy Sierakowice  
z dnia 29 grudnia 2022 r.

Map files © Geo System S.A.  
Map data © OpenStreetMap contributors

### **Uzasadnienie**

Dotychczasowy dzierżawca gruntu o numerze ewidencyjnym 274 o pow. 0,02 ha położonego w obrębie ewidencyjnym Łyśniewo oraz gruntu o numerze ewidencyjnym 278/2 o pow. 0,0996 ha położonego w obrębie ewidencyjnym Łyśniewo, wystąpił do Wójta Gminy Sierakowice o przedłużenie dzierżawy na kolejny okres. Nieruchomość zostanie wykorzystana do celów rolniczych.

W związku z powyższym zasadnym jest podjęcie niniejszej uchwały.