

**UCHWAŁA NR XXX/434/21
RADY GMINY SIERAKOWICE**

z dnia 19 października 2021 r.

w sprawie przystąpienia do sporządzenia miejscowego planu zagospodarowania przestrzennego dla fragmentu wsi Skrzyszewo - "Stawy Rybne", obręb ewidencyjny 0019 Załakowo, Gmina Sierakowice

Na podstawie art. 14 ust. 1-4 ustawy z dnia 27 marca 2003 r. o planowaniu i zagospodarowaniu przestrzennym (Dz. U. z 2021 r. poz. 741 z późn. zm.) oraz art. 18 ust. 2 pkt 5 ustawy z dnia 8 marca 1990 r. o samorządzie gminnym (t.j. Dz. U. z 2021 r. poz. 1372), **RADA GMINY SIERAKOWICE UCHWAŁA, CO NASTĘPUJE:**

§ 1. Przystępuje się do sporządzenia miejscowego planu zagospodarowania przestrzennego dla fragmentu wsi Skrzyszewo - "Stawy Rybne", obręb ewidencyjny 0019 Załakowo, Gmina Sierakowice.


§ 2. Granice obszaru objętego projektem planu przedstawia załącznik graficzny, stanowiący integralną część niniejszej uchwały.

§ 3. Traci moc uchwała Nr XVI/235/20 z Rady Gminy Sierakowice z dnia 24 marca 2021 r. w sprawie przystąpienia do sporządzenia miejscowego planu zagospodarowania przestrzennego dla fragmentu wsi Skrzyszewo "Stawy Rybne", obręb ewidencyjny 0019 Załakowo, Gmina Sierakowice.

§ 4. Wykonanie uchwały powierza się Wójtowi Gminy.

§ 5. Uchwała wchodzi w życie z dniem podjęcia.

Przewodniczący Rady
Gminy



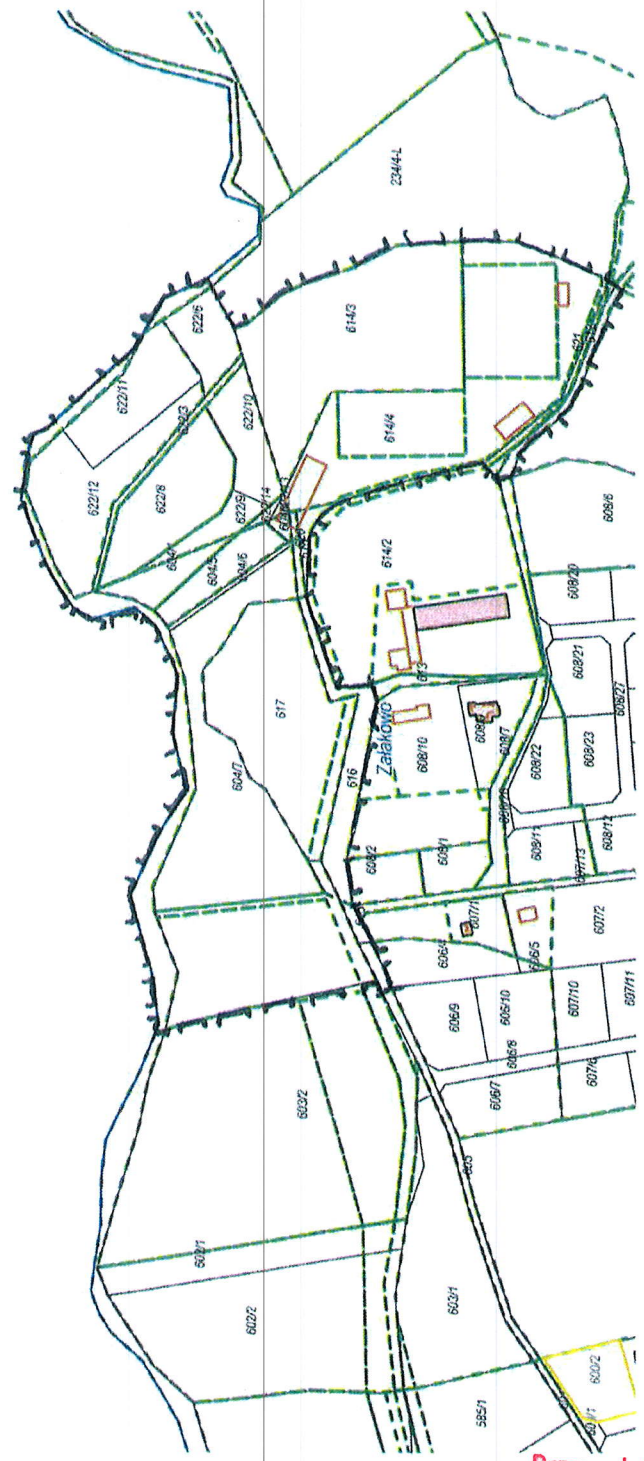
Mirosław Kuczkowski

Załącznik do uchwały Nr XXX/434/21
Rady Gminy Sierakowice
z dnia 19 października 2021 r.

SKALA 1:2000

Legenda:

┌ ──┐ - zakres opracowania



Przewodniczący
Rady Gminy
MIROSLAW KUCZKOWSKI
Strona 1

Uzasadnienie

Zgodnie z przepisem art. 14 ust. 1 ustawy o planowaniu i zagospodarowaniu przestrzennym (t.j. Dz.U. z 2021 r. poz. 741 z późn. zm.) rada gminy, podejmująca uchwałę o przystąpieniu do sporządzenia miejscowego planu zagospodarowania przestrzennego wszczyna procedurę, której efektem staje się określenie przeznaczenia terenów, sposobu ich zagospodarowania i zabudowy. Zawartość uchwały intencyjnej ustawodawca określił na gruncie przepisu art. 14 ust. 2 cyt. ustawy, zgodnie z którym integralnym elementem uchwały jest załącznik graficzny przedstawiający granice obszaru objętego projektem planu miejscowego.

Celem i rolą niniejszej uchwały intencyjnej jest zatem zakomunikowanie wszczęcia procedury planistycznej wraz z określeniem obszaru, dla którego rada gminy zamierza uchwalić plan miejscowy.


Teren objęty niniejszą uchwałą, określony w załączniku graficznym, położony jest w miejscowości Skrzyszewo, obręb ewidencyjny 0019 Załakowo, na terenie działającego gospodarstwa hodowli ryb oraz jego bezpośrednim sąsiedztwie.

Wskazany w załączniku graficznym teren objęty jest obowiązującym miejscowym planem zagospodarowania przestrzennego, zatwierdzonym uchwałą Rady Gminy Sierakowice Nr XXV/257/2008 z dnia 30 grudnia 2008 r.

Zgodnie z treścią art. 14 ust. 5 ustawy z dnia 27 marca 2003 r. o planowaniu i zagospodarowaniu przestrzennym, Wójt wykonał analizę zasadności przystąpienia do sporządzenia miejscowego planu zagospodarowania przestrzennego i stopnia zgodności przewidywanych rozwiązań tego planu z ustaleniami Studium uwarunkowań i kierunków zagospodarowania przestrzennego Gminy Sierakowice, zatwierdzonym Uchwałą Nr XXXIII/384/17 Rady Gminy Sierakowice z dnia 30 czerwca 2017 roku.

Z w/w analizy wynika zasadność opracowania miejscowego planu zagospodarowania przestrzennego, względem zamierzeń inwestycyjnych i zgodność przewidywanych rozwiązań planu ze studium uwarunkowań i kierunków zagospodarowania przestrzennego Gminy Sierakowice.

W związku z powyższym podjęcie uchwały uważa się za uzasadnione.

Przewodniczący
Rady Gminy

MIROSLAW KUCZKOWSKI

