STUDIUM UWARUNKOWAŃ I KIERUNKÓW ZAGOSPODAROWANIA PRZESTRZENNEGO GMINY SIERAKOWICE

RYSUNEK NR 3. KIERUNKI ROZWOJU INFRASTRUKTURY TECHNICZNEJ W ZAKRESIE ZAOPATRZENIA W WODĘ I ODPROWADZENIA ŚCIEKÓWSKALA 1:20 000 (FRAGMENT OBRĘBU SIERAKOWICE SKALA 1:10 000)

ZAŁĄCZNIK NR 4 DO UCHWAŁY NR..... RADY GMINY SIERAKOWICE
Z DNIA.....

GMINA SIERAKOWICE
Gmina Serakójce

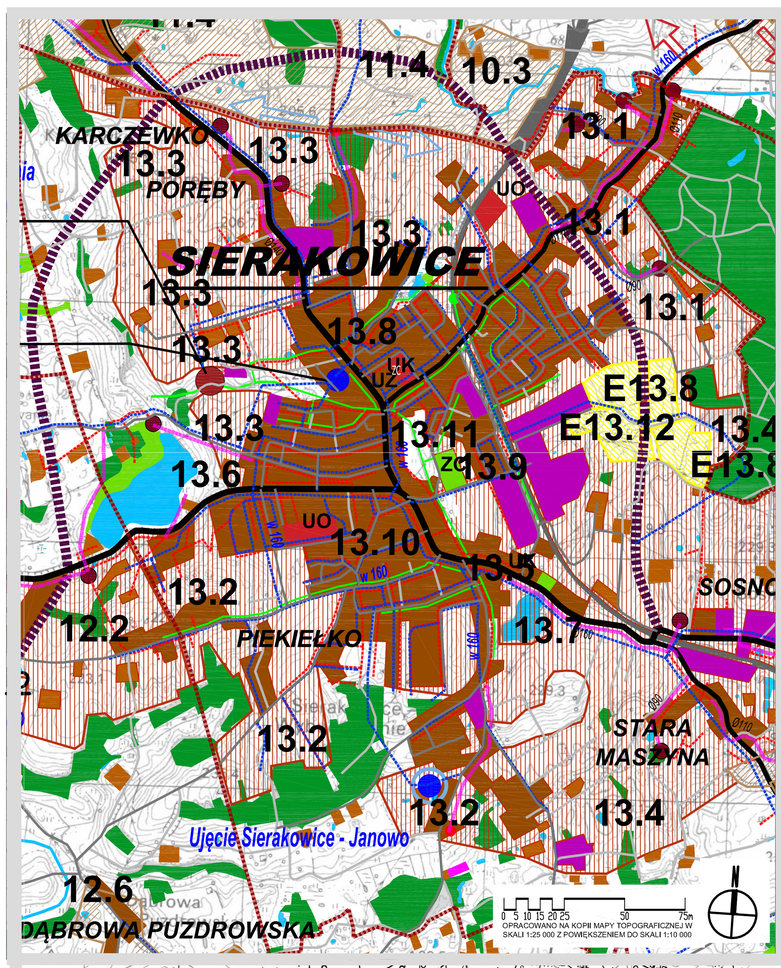

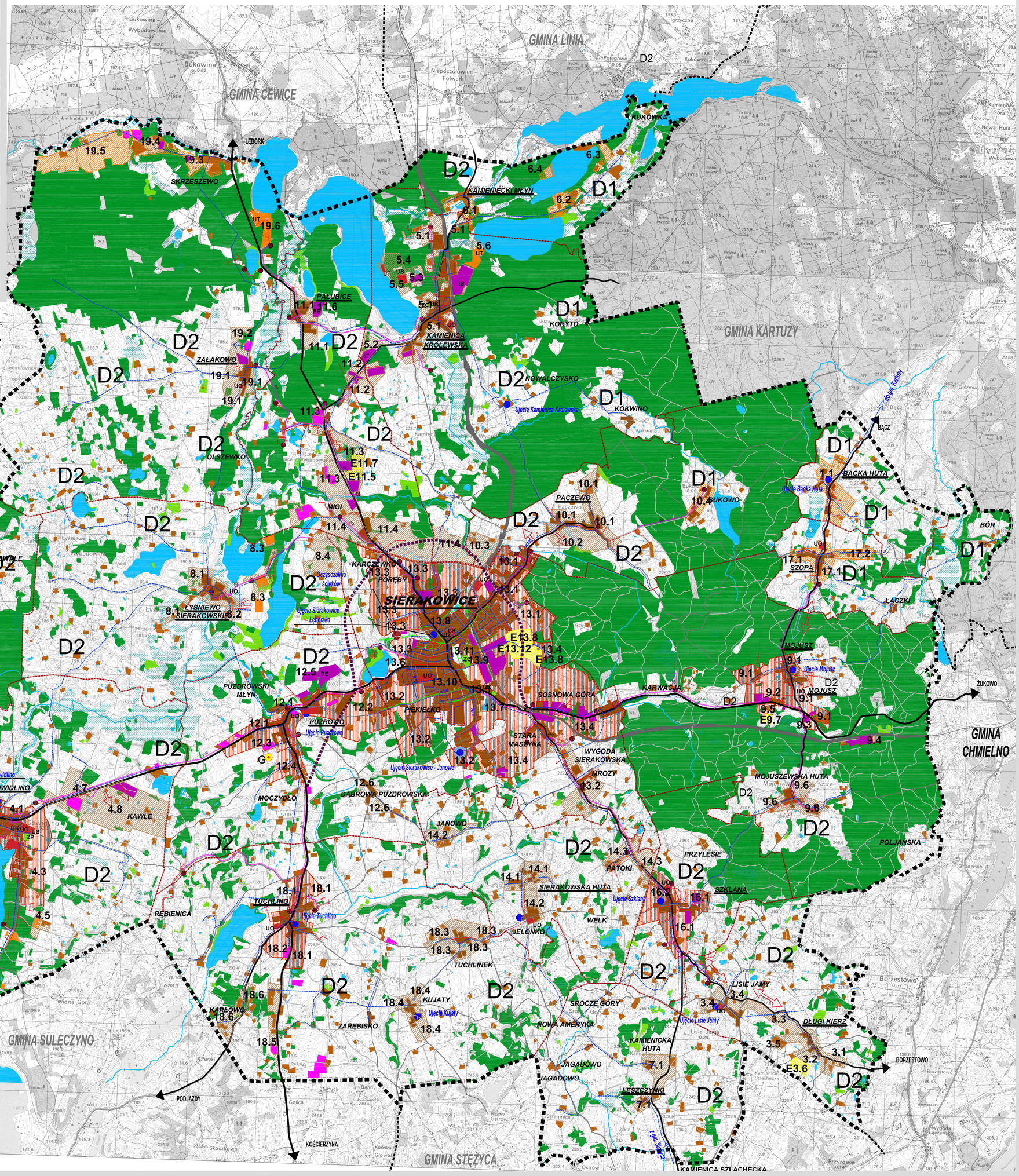

OPRACOWANO NA KOPII MAPY TOPOGRAFICZNEJ W SKALI 1:25 000 Z POWIĘKSZENIEM DO SKALI 1:20 000

LEGENDA	
1. OZNACZENIA OGÓLNE	
	granice gminy Sierakowice - granice obszaru objętego studium
	granice administracyjne gmin przyległych
	granicę obrębów geodezyjnych
PUZDROWO SIERAKOWICE	nazwy obrębów geodezyjnych
ZARĘBISKO	nazwy wsi, osad
	tereny zamknięte (kolejowe)
	tereny leśne i zadrzewione
	zakrzaczenia
	mokradła, tereny bagienne, torfowiska
	wody powierzchniowe - stawy, jeziora, oczka wodne
	wody powierzchniowe - rzeki, strumienie
2. KIERUNKI ZMIAN W STRUKTURZE PRZESTRZENNEJ I W PRZEZNACZENIU TERENÓW	
2.1. Obszary przeznaczone do zainwestowania	
a) Tereny istniejącego zainwestowania	
	zabudowa w miejscowościach (zagrodowa,mieszkaniowa, usługowa)
	zabudowa rozproszona (zagrodowa, mieszkaniowa jednorodzinna, usługowa)
	zabudowa rekreacyjna
usługi	
UK	kościół
UO	szkoła
UZ	ośrodek zdrowia
US	boiska sportowe
UT	usługi turystyki i rekreacji
IS	tereny produkcyjne, składy i magazyny, usługi/teren specjalny
	tereny produkcji zwierzęcej
ZC	cmentarz czynny
IS	teren specjalny
PE	eksploatacja surowców mineralnych
	drogi wojewódzkie nr 211 i 214
	drogi powiatowe - numeracja wg wykazu w części opisowej A, rozdz. III.15.1
	drogi gminne - numeracja wg wykazu w części opisowej A, rozdz. VI, zał. nr IV
	linia kolejowa nr 229 Kartuzy – Lębork (nieczynna)

b) Obszary potencjalnego rozwoju miejscowości	
Rejony potencjalnego rozwoju według części opisowej B rozdział III.1.3	
1.1	obszar intensywnego rozwoju wielofunkcyjnego - obszar A
1.1	obszar umiarkowanego rozwoju - obszar B
1.1	obszar ograniczonego rozwoju - obszar C
2.2. Obszary rolniczo-osadnicze - uzupełnienie zainwestowania	
D1	obszary rolnicze z zabudową zagrodową, mieszkaniową jednorodzinną i inną w granicach obszar NATURA 2000 Lasy Mirachowskie PLB 220008
D2	obszary rolnicze z zabudową zagrodową, mieszkaniową jednorodzinną i inną na pozostałym obszarze gminy
D2.1	obszary rolnicze z zabudową zagrodową, mieszkaniową jednorodzinną i inną z wykluczeniem przemysłowej produkcji bydła, trzody chlewnej i drobiu
2.3. Obszary szczególnego przeznaczenia	
E	obszar przeznaczony do lokalizacji farm ogniw fotowoltaicznych o mocy powyżej 100kW
G	rejon lokalizacji odwiertu gazu łupkowego
3. KIERUNKI ZMIAN W ZAKRESIE GOSPODARKI WODNO-ŚCIEKOWEJ	
3.1 Zaopatrzenie w wodę	
	istniejące główne sieci wodociągowe (IDEOGRAM)
	wskazane połaczenia sieci wodociągowej
	wskazane kierunki rozwoju głównych sieci wodociągowych dla obsługi terenów inwestycyjnych
	gminne ujęcia wody istniejące
	gminne ujęcia wody istniejące i zbiornik wodociągowy
3.2 Odprowadzenie ścieków sanitarnych	
	istniejące sieci kanalizacji sanitarnej (IDEOGRAM)
	istniejące kolektory tłoczne (IDEOGRAM)
	wskazane połaczenia kanalizacji sanitarnej
	wskazane kierunki rozwoju głównych sieci kanalizacji sanitarnej dla obsługi terenów inwestycyjnych
	istniejąca gminna oczyszczalnia ścieków - do modernizacji
	istniejące przepompownie ścieków
3.3 Odprowadzenie wód opadowych	
	sieci kanalizacji deszczowej istniejące na obszarze Sierakowic

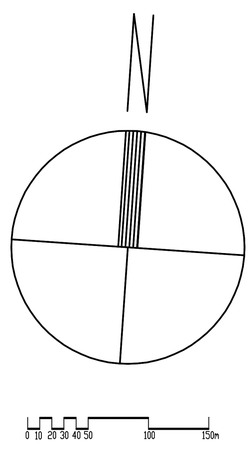

STUDIUM UWARUNKOWAŃ I KIERUNKÓW ZAGOSPODAROWANIA PRZESTRZENNEGO GMINY SIERAKOWICE
RYSUNEK NR 3. KIERUNKI ROZWOJU INFRASTRUKTURY TECHNICZNEJ W ZAKRESIE ZAOPATRZENIA W WODĘ I ODPROWADZENIA ŚCIEKÓW
SKALA 1:20 000 (FRAGMENT OBRĘBU SIERAKOWICE SKALA 1:10 000)
ZAŁĄCZNIK NR 4 DO UCHWAŁY NR..... RADY GMINY SIERAKOWICE
Z DNIA.....

PRACOWNIA ARCHITEKTURY STUDIO – PROJEKT
JAKUB SIENIAWSKI 80 217 GDAŃSK UL.KRĘTA 60
Mgr inż. arch. GABRIELA SIENIAWSKA
Główny projektant główny, zagadnienia przestrzenne i urbanistyczne , koordynacja uprawnienia do projektowania w planowaniu przestrzennym nr 344/89,
Mgr inż. arch. Jakub Sieniawski
Zagadnienia przestrzenne, urbanistyka.
Opracowanie graficzne.
Mgr inż. arch. Joanna Chrapkowska
Zagadnienia przestrzenne, zagadnienia ochrony środowiska kulturowego.
Infrastruktura techniczna: elektroenergetyka, zaopatrzenie w ciepło, gaz
Zagadnienia komunikacyjne.
Opracowanie graficzne.
Dr inż. arch. Dorota Kamrowska-Załuska
Zagadnienia przestrzenne, urbanistyka.
Opracowanie graficzne.
Mgr inż. Andrzej Piotrzkowski
Dr Maria Piotrzkowska
Zagadnienia programowe, gospodarcze i społeczne
mgr inż. Barbara Jodłowska
Infrastruktura techniczna: zaopatrzenie w wodę, odprowadzenie ścieków sanitarnych i deszczowych, regulacja stosunków wodnych

PRACOWNIA OCHRONY ŚRODOWISKA „PROJEKT 2000"
MGR Szymon Świtajski 81 878 Sopot ul. Sobieskiego 26/4.
Środowisko przyrodnicze – ekofizjografia oraz prognoza oddziaływania na środowisko
Mgr Szymon Świtajski
Mgr Jadwiga Marosz
Środowisko przyrodnicze – ekofizjografia oraz prognoza oddziaływania na środowisko, opracowanie graficzne.

DATA OPRACOWANIA
LUTY 2017

PRACOWNIA ARCHITEKTURY STUDIOPROJEKT
PROJEKTOWANIE ARCHITEKTURA + URBANISTYKA
architekt jakub sieniawski
ul. kręta 60, 80-217 gdańsk
T: 6 0 6 3 7 0 7 1 3 5
E: pracownia@studioprojekt.co
www.studioprojekt.co