
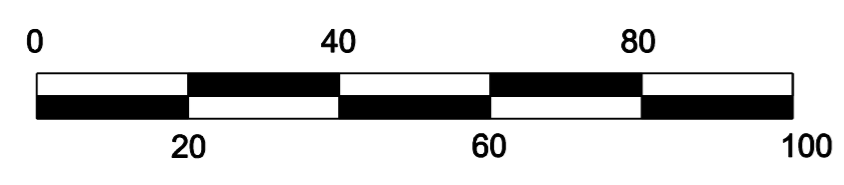


GINA SIERAKOWICE

WIEŚ SIERAKOWICE

ZMIANA UCHWAŁY NR XLIII/518/14 RADY GMINY SIERAKOWICE Z DNIA 7 LISTOPADA 2014 ROKU W SPRAWIE UCHWALENIA ZMIANY UCHWAŁY NR XIII/152/11 RADY GMINY SIERAKOWICE Z DNIA 13 RUDNIA 2011 ROKU W SPRAWIE UCHWALENIA MIEJSCOWEGO PLANU ZAGOSPODAROWANIA PRZESTRZENNEGO REJONU WSI SIERAKOWICE OBEJMUJĄCEJ TERENY 04-U, 11-U/MW, 12-U/MW, 15-U/MW

SKALA 1 : 1000

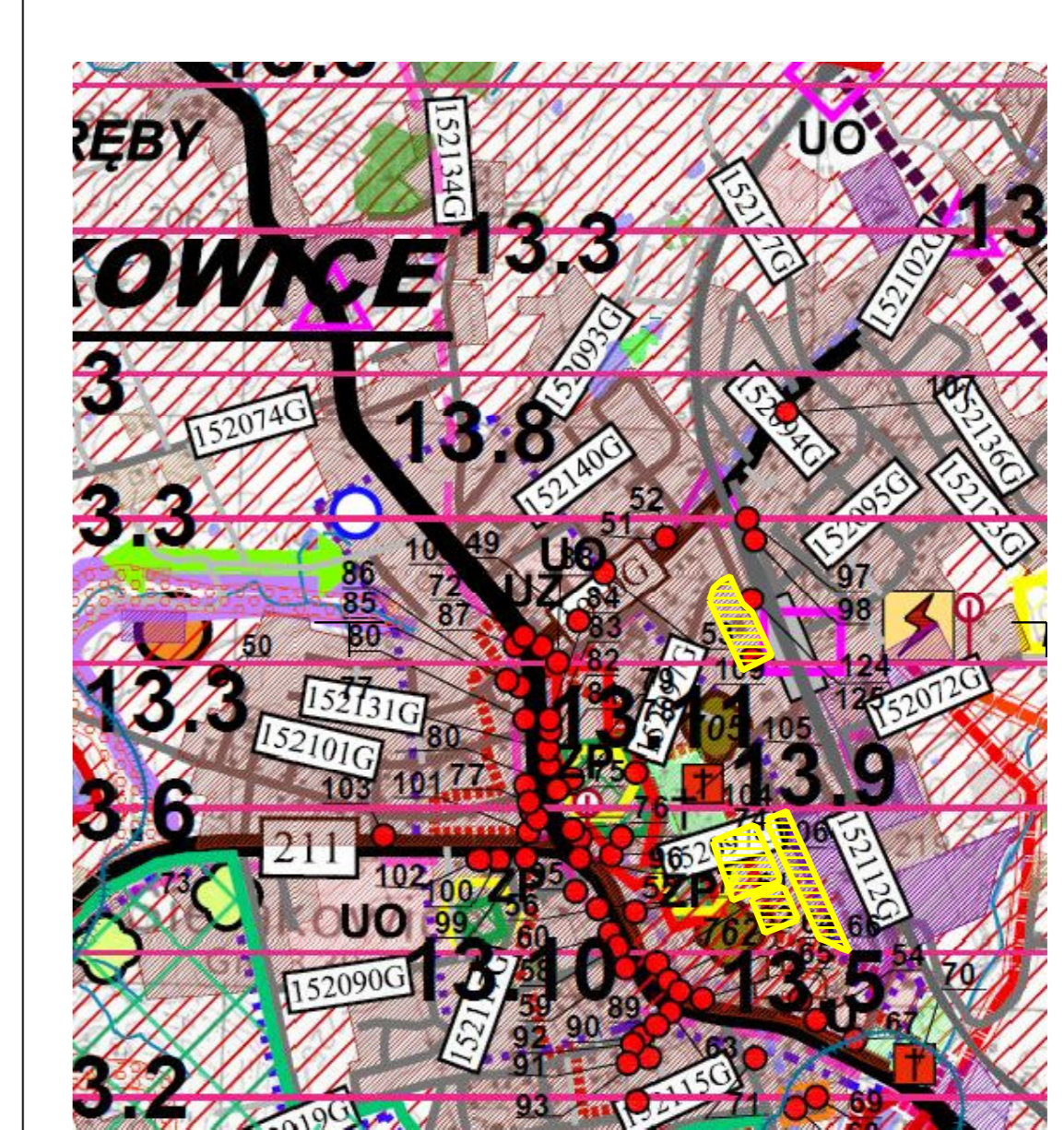


Podstawa do sporządzenia niniejszego planu z treścią materiału planistycznego: mapa geodezyjna i kartograficzna	Starostwo Kartuskie
Organ prowadzący postępowanie w sprawie: Starostwo Kartuskie	Starostwo Kartuskie
Nazwa materiału: Mapa zasadnicza	Mapa zasadnicza
Identyfikator ewidencyjny: P.2205.2014.3149	P.2205.2014.3149
Data wykonania: 2016.08.09	2016.08.09
Imię, nazwisko i podpis osoby reprezentującej organ: mgr. Joanna Krawczyk	mgr. Joanna Krawczyk

MAPA DLA CELÓW INFORMACYJNYCH	
Współrzędne pomiarowe: Powiat kartuski	
Gmina: Sierakowice	
Osiedle: Sierakowice	
Dzielnica: 403/1/3	
Skala: 6 220 2014.4	
Ukł. płaszczyzny: 2000 srebro 6 (18)	
Ukł. wysokości: Kransztol 36	

Podstawa do sporządzenia niniejszego planu z treścią materiału planistycznego: mapa geodezyjna i kartograficzna	Starostwo Kartuskie
Organ prowadzący postępowanie w sprawie: Starostwo Kartuskie	Starostwo Kartuskie
Nazwa materiału: Mapa zasadnicza	Mapa zasadnicza
Identyfikator ewidencyjny: P.2205.2014.3149	P.2205.2014.3149
Data wykonania: 2016.08.09	2016.08.09
Imię, nazwisko i podpis osoby reprezentującej organ: mgr. Joanna Krawczyk	mgr. Joanna Krawczyk

MAPA DLA CELÓW INFORMACYJNYCH	
Współrzędne pomiarowe: Powiat kartuski	
Gmina: Sierakowice	
Osiedle: Sierakowice	
Dzielnica: 362/1/0, 363/1/4, 363/1/9	
Skala: 6 220 2014.2	
Ukł. płaszczyzny: 2000 srebro 6 (18)	
Ukł. wysokości: Kransztol 36	



WYRYS ZE STUDIUM UWARUNKOWAŃ I KIERUNKÓW ZAGOSPODAROWANIA PRZESTRZENNEGO GMINY SIERAKOWICE WRAZ Z NANIESIĄĄ GRANICĄ ZMIANY PLANU

- obszar objęty zmianą planu
- KIERUNKI ZMIAN W STRUKTURZE PRZESTRZENNEJ I PRZEZNACZENIU TERENÓW
 - zwarta zabudowa w miejscowościach
 - zabudowa usługowa, w tym:
 - kościół wpisany do rejestru zabytków
 - szkoła
 - ośrodek zdrowia
 - tereny produkcyjne, składy, magazyny, usługi
 - cmentarz czynny
 - ośrodek zdrowia
- OBSZARY PRZESTRZENI PUBLICZNEJ
 - obszar przestrzeni publicznych
- ZASADY OCHRONY ŚRODOWISKA I JEGO ZASOBÓW OCHRONY PRZYRODY I KRAJOBRAZU KULTUROWEGO
 - pomniki przyrody
- STAN DZIEDZICTWA KULTUROWEGO I ZABUDOWY ORAZ DÓBR KULTURY
 - obiekt architektoniczny wpisany do rejestru zabytków
 - obiekty wpisane do WEZ i GEZ
 - cmentarze
- KIERUNKI ROZWOJU SYSTEMÓW KOMUNIKACJI
 - drogi wojewódzkie nr 211 i 214
 - drogi powiatowe
 - drogi gminne
 - linia kolejowa nr 229 Kartuszy - Lębork do reaktywacji
 - skrzyżowanie do przebudowy
 - przystanki kolejowe do reaktywacji
 - proponowana lokalizacja węzłów integracyjnych
- KIERUNKI ROZWOJU SYSTEMÓW INFRASTRUKTURY TECHNICZNEJ
 - urządzenia elektroenergetyki (GPZ)
 - stacja bazowa telefonii komórkowej
 - napowietrzna linia elektroenergetyczna 110 kv - istniejąca
 - napowietrzna linia elektroenergetyczna 110 kv - projektowana

OZNACZENIA

- granicę opracowania
- linie rozgraniczające tereny o różnych funkcjach lub zasadach zagospodarowania
- MN oznaczenia terenów wydzielonych liniami rozgraniczającymi
- USTALENIA STANOWIĄCE
 - linie zabudowy nieprzekraczalne
 - elewacja eksponowana
 - zieleń krajobrazowa wielowarstwowa (tło ekspozycji kościoła pw. Św. Marcina od strony ul. Kartuskiej)
 - szpalery drzew
 - linie podziału wewnętrznego
 - litery identyfikujące tereny wydzielone liniami podziału wewnętrznego
 - U/MW tereny zabudowy mieszkaniowo-usługowej
 - U tereny zabudowy usługowej

ZASADY OCHRONY DZIEDZICTWA KULTUROWEGO

- strefa ochrony konserwatorskiej zabytkowego układu ruralistycznego
- ZALECENIA, INFORMACJE WYNIKAJĄCE Z PRZEPISÓW SZCZEGÓLNYCH
 - strefa ochronna 50 m od cmentarza
 - projektowany układ drogowy poza granicami planu

PROJEKT PLANU WYŁOŻONY DO PUBLICZNEGO WGLĄDU WRAZ Z PROGNOZĄ ODDZIAŁYWANIA NA ŚRODOWISKO W TERMINIE OD DNIA2017 R. DO2017 R.

PRZEDSIĘBIORSTWO INWESTYCYJNE "PROKART" SP. Z O.O. 83-300 KARTUSZY, UL. RYNEK 4			
	ZESPÓŁ AUTORSKI	PODPIS	
OPRACOWANIE PLANU	mgr inż arch. Maria Kowalska		
PROJEKTOWANIE	mgr inż arch. Hanna Gorzkowska Krut		
PROJEKTOWANIE	mgr inż Stella Bojanowska		
RYSYNIEK PLANU			
SKALA 1:1000	SIERAKOWICE		