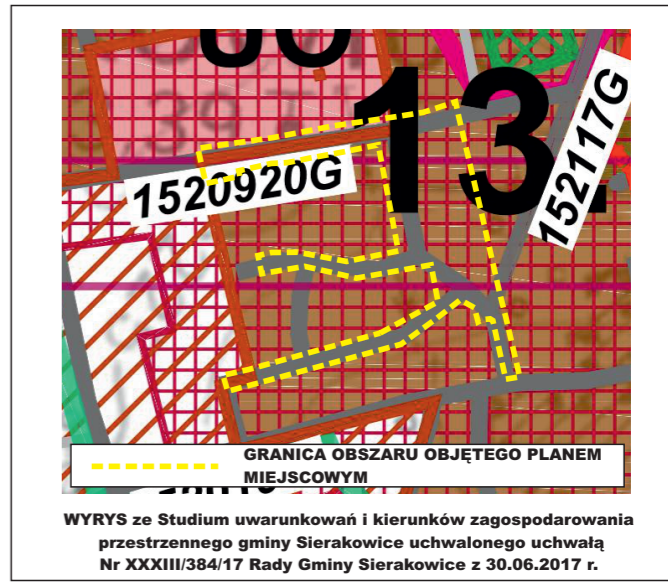
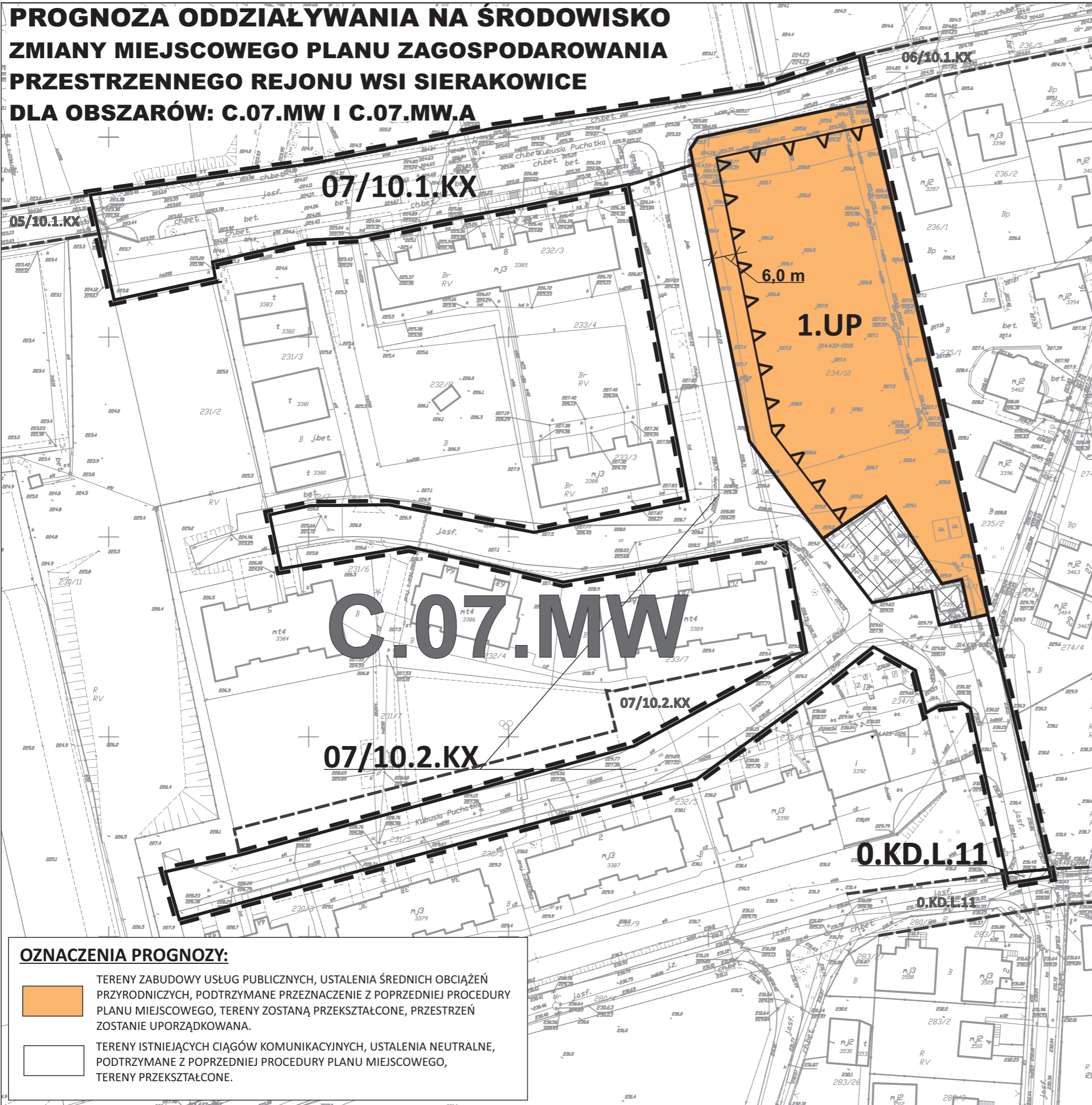









**PROGNOZA ODDZIAŁYWANIA NA ŚRODOWISKO
ZMIANY MIEJSCOWEGO PLANU ZAGOSPODAROWANIA
PRZESTRZENNEGO REJONU WSI SIERAKOWICE
DLA OBSZARÓW: C.07.MW I C.07.MW.A**






OZNACZENIA OBOWIĄZUJĄCE:

-  GRANICA OBSZARU OBJĘTEGO PLANEM MIEJSCOWYM
-  TEREN WYŁĄCZONY Z OPRACOWANIA PLANU MIEJSCOWEGO
-  LINIA ROZGRANICZAJĄCA TERENY O RÓŻNYM PRZEZNACZENIU LUB RÓŻNYCH ZASADACH ZAGOSPODAROWANIA
-  NIEPRZEKRACZALNA LINIA ZABUDOWY



SYMBOL PRZEZNACZENIA TERENU:

-  TERENY ZABUDOWY USŁUG PUBLICZNYCH
-  TERENY CIĄGU PIESZO-JEZDNEGO
-  TERENY DROGI PUBLICZNEJ KLASY LOKALNEJ - L

OZNACZENIA INFORMACYJNE:

-  LINIA ROZGRANICZAJĄCA TERENY O RÓŻNYM PRZEZNACZENIU LUB RÓŻNYCH ZASADACH ZAGOSPODAROWANIA POZA GRANICAMI ZMIANY PLANU
-  TERENY CIĄGU PIESZO-JEZDNEGO POZA GRANICAMI ZMIANY PLANU
-  TERENY DROGI PUBLICZNEJ KLASY LOKALNEJ - L - POZA GRANICAMI ZMIANY PLANU

OZNACZENIA PROGNOZY:

-  TERENY ZABUDOWY USŁUG PUBLICZNYCH, USTALENIA ŚREDNICH OBCIĄŻEŃ PRZYRODNICZYCH, PODTRZYMANE PRZEZNACZENIE Z POPRZEDNIEJ PROCEDURY PLANU MIEJSCOWEGO, TERENY ZOSTANĄ PRZEKSZTAŁCONE, PRZESTRZEŃ ZOSTANIE UPORZĄDKOWANA.
-  TERENY ISTNIEJĄCYCH CIĄGÓW KOMUNIKACYJNYCH, USTALENIA NEUTRALNE, PODTRZYMANE Z POPRZEDNIEJ PROCEDURY PLANU MIEJSCOWEGO, TERENY PRZEKSZTAŁCONE.

