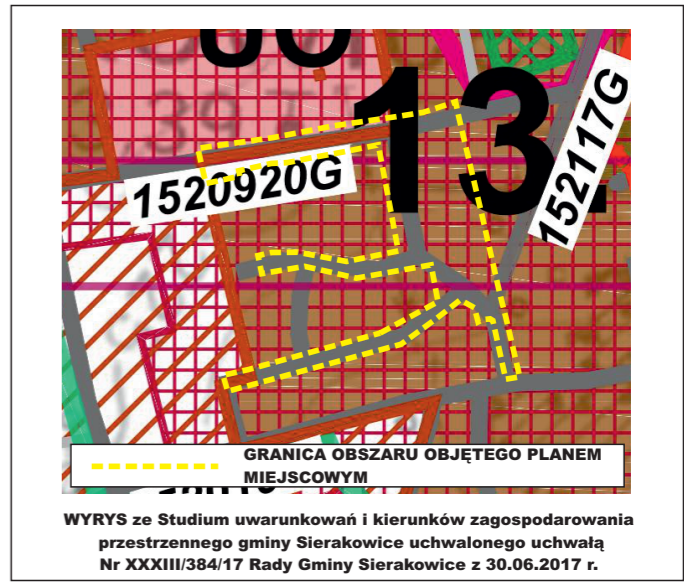
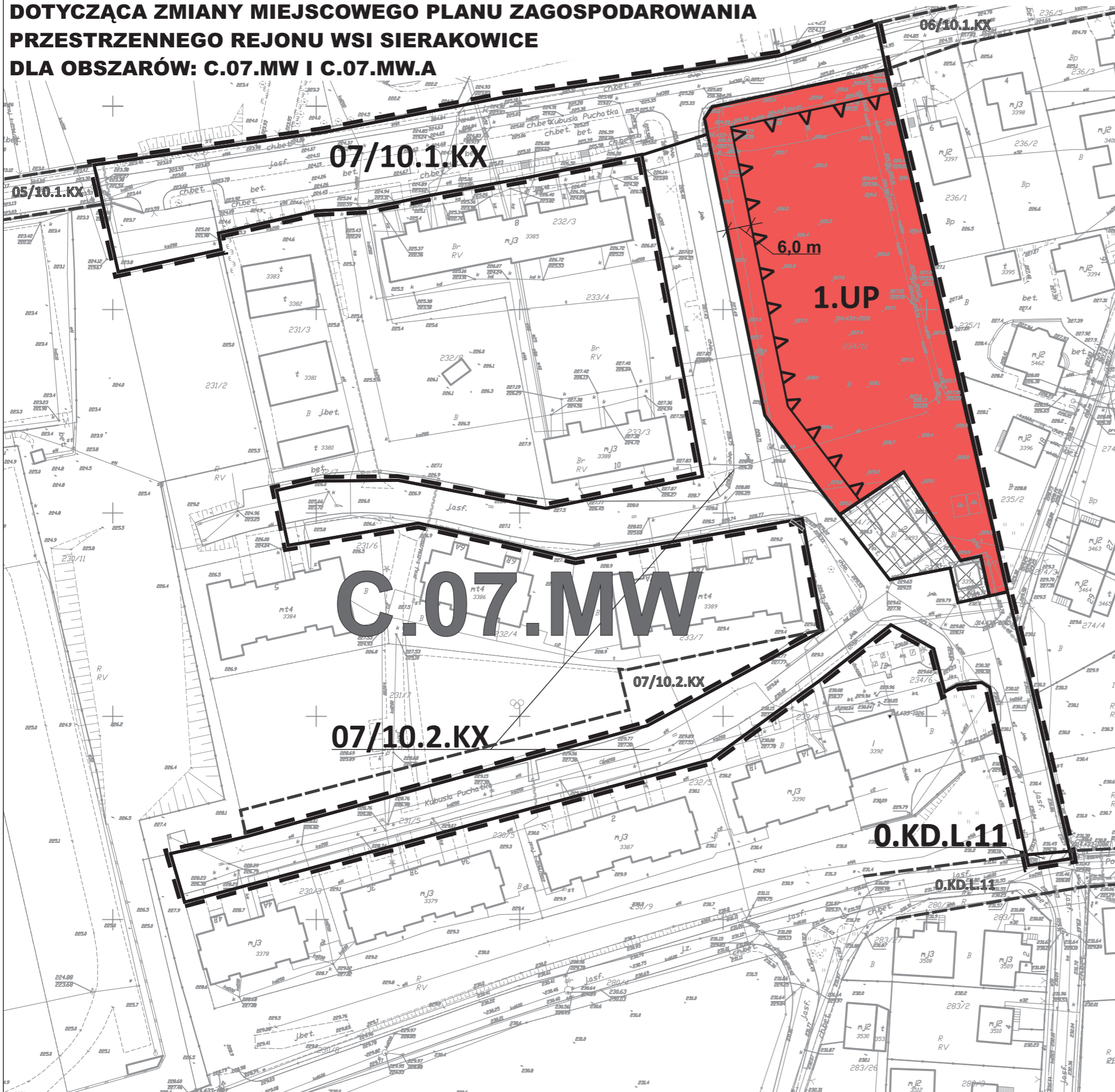









**ZMIANA UCHWAŁY NR XIII/152/11 RADY GMINY SIERAKOWICE Z DNIA 13 GRUDNIA 2011 R.
DOTYCZĄCA ZMIANY MIEJSCOWEGO PLANU ZAGOSPODAROWANIA
PRZESTRZENNEGO REJONU WSI SIERAKOWICE
DLA OBSZARÓW: C.07.MW I C.07.MW.A**






OZNACZENIA OBOWIĄZUJĄCE:

-  GRANICA OBSZARU OBJĘTEGO PLANEM MIEJSCOWYM
-  TEREN WYŁĄCZONY Z OPRACOWANIA PLANU MIEJSCOWEGO
-  LINIA ROZGRANICZAJĄCA TERENY O RÓŻNYM PRZEZNACZENIU LUB RÓŻNYCH ZASADACH ZAGOSPODAROWANIA
-  NIEPRZEKRACZALNA LINIA ZABUDOWY

SYMBOL PRZEZNACZENIA TERENU:

-  **UP** TERENY ZABUDOWY USŁUG PUBLICZNYCH
-  **KX** TERENY CIĄGU PIESZO-JEZDNEGO
-  **KD.L** TERENY DROGI PUBLICZNEJ KLASY LOKALNEJ - L

OZNACZENIA INFORMACYJNE:

-  LINIA ROZGRANICZAJĄCA TERENY O RÓŻNYM PRZEZNACZENIU LUB RÓŻNYCH ZASADACH ZAGOSPODAROWANIA POZA GRANICAMI ZMIANY PLANU
-  **KX** TERENY CIĄGU PIESZO-JEZDNEGO POZA GRANICAMI ZMIANY PLANU
-  **KD.L** TERENY DROGI PUBLICZNEJ KLASY LOKALNEJ - L - POZA GRANICAMI ZMIANY PLANU

SKALA 1:1000

