



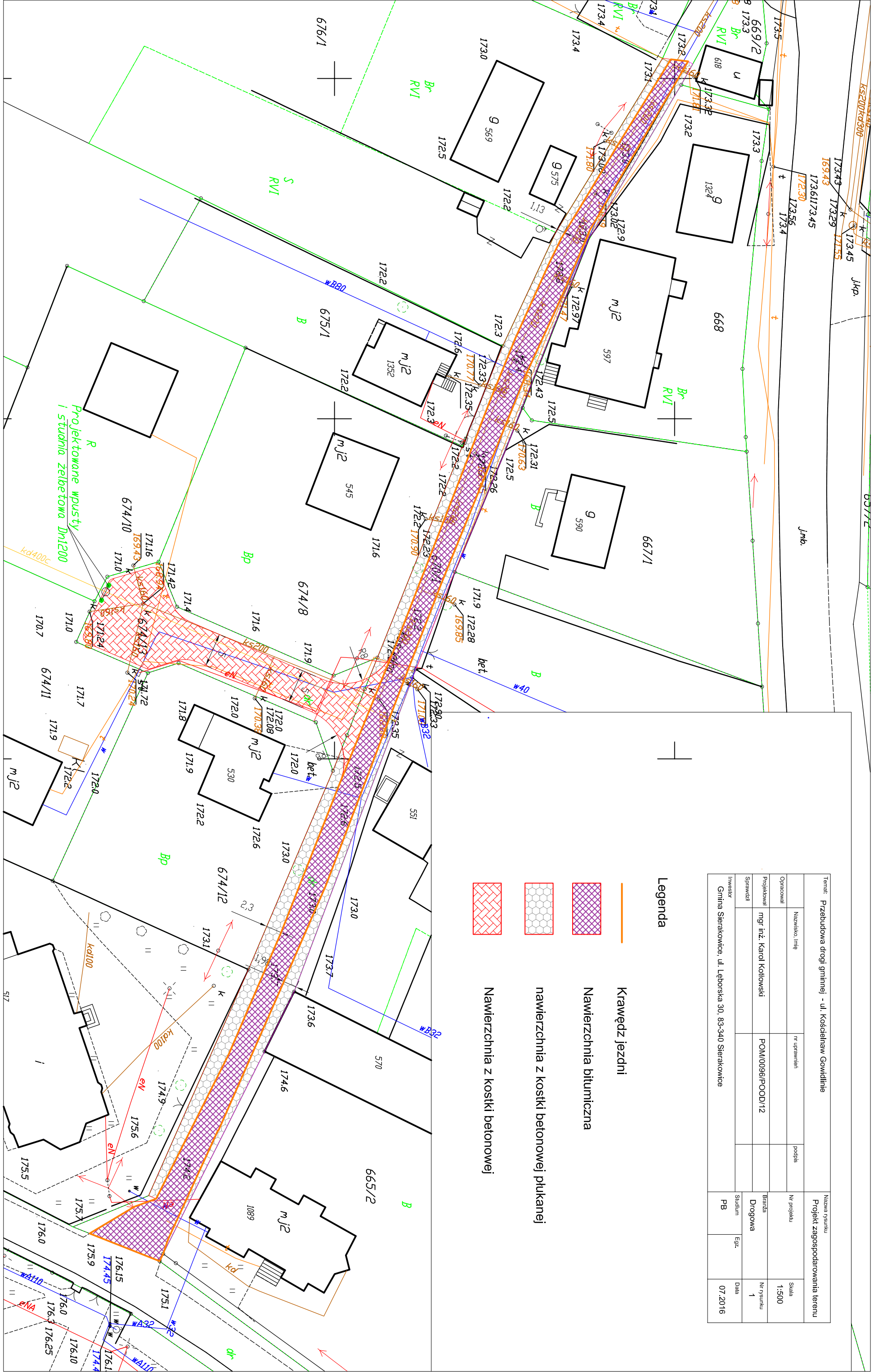


Temat: Przebudowa drogi gminnej - ul. Kościelnaw Gowidlinie		Nazwa rysunku	
Projekt zagospodarowania terenu		Projekt zagospodarowania terenu	
Nazwisko, imię	nr uprawnień	podpis	Nr projektu
mgr inż. Karol Kotowski	POM/0096/POOD/12		Skala 1:500
Projektował			Branda
Sprawdził			Drogowa
Investor	Gmina Sierakowice, ul. Lebońska 30, 83-340 Sierakowice	Studium	Nr rysunku 1
		PB	Egz. Data 07.2016

- Legenda**
-  Krawężł jezdni
 -  Nawierzchnia bitumiczna
 -  Nawierzchnia z kostki betonowej płukanej
 -  Nawierzchnia z kostki betonowej



Projektowane wpuasty i studnia żelbetowa Dn1200