

# 5

## **UWARUNKOWANIA WYNIKAJĄCE Z DOTYCHCZASOWEGO ZAGOSPODAROWANIA PRZESTRZENNEGO I UZBROJENIA TERENU**

## **5. UWARUNKOWANIA WYNIKAJĄCE Z DOTYCHCZASOWEGO ZAGOSPODAROWANIA PRZESTRZENNEGO I UZBROJENIA TERENU**

### **5.1. Struktura systemu osadniczego i jakość jego elementów**

W gminie znajduje się 30 miejscowości wiejskich oraz 39 przysiółków. Dominującą pozycję zajmuje wieś Sierakowice. Liczba mieszkańców dziesięciu wsi przekracza 300 osób. Największe zagęszczenie sieci osadniczej występuje w centralnej i południowo-wschodniej części gminy. Najmniej miejscowości leży na zachodzie i północnym-wschodzie. Największe wsie zlokalizowane są przy głównych szlakach komunikacyjnych. Większość miejscowości w gminie charakteryzuje się układami przestrzennymi rozciągniętymi wzdłuż dróg. Część wsi (Tuchlino, Łyśniewo Sierakowickie, Załakowo, Sierakowice) posiada ponadto liczne wybudowania.

Gmina dzieli się na 22 sołectwa, 4 miejscowości nie należą do żadnego z sołectw. Siedzibą władz samorządowych są Sierakowice. Jest to prawie sześćdziesięcioletnia wieś, o zbliżonej do miejskiej formie zabudowy, będąca wielofunkcyjnym centrum gospodarczym gminy. Zabudowa wsi Sierakowice koncentruje się wzdłuż dróg prowadzących przez wieś – drogach 214 i 211, przy drodze do Paczewa oraz wzdłuż linii kolejowej. Funkcje usługowe i handlowe skupiają się przede wszystkim przy głównych szlakach komunikacyjnych prowadzących przez wieś a rzemieślnicze i produkcyjne – przy linii kolejowej. Funkcje mieszkaniowe dominują na południowym-zachodzie, zachodzie oraz na północnym-wschodzie wsi.

Miejscowościami wspomagającymi i uzupełniającymi Sierakowice są: Gowidlino (na południowym-zachodzie gminy, 1257 mieszkańców) i Kamienica Królewska (na północy, 841 mieszkańców). Wsie te pełnią rolę dużych, wielofunkcyjnych ośrodków gospodarczych ze znacznym udziałem usług turystycznych. Ponadto siedem miejscowości leżących w centralnym pasie wzdłuż dróg Kościerzyna - Lębork oraz Sierakowice - Kamienica Szlachecka i Borzestowo pełni funkcję średnich ośrodków handlowo - usługowo - rzemieślniczych (są to: Pałubice, Załakowo, Łyśniewo Sierakowickie, Puzdrowo, Tuchlino, Szklana i Długi Kierz). Oprócz tego wyróżnić można jeszcze 11 małych ośrodków z pojedynczymi zakładami usługowymi, rzemieślniczymi i handlem.

Studium uwarunkowań i kierunków zagospodarowania przestrzennego gminy  
Sierakowice

Tab. 5.1. Liczba mieszkańców gminy Sierakowice według miejscowości i sołectw w styczniu 2001  
wg UG Sierakowice

	Sołectwa	Nazwa miejscowości	Rodzaj miejscowości	Liczba mieszkańców	Suma w sołectwie
1.	Bącka Huta	Bącka Huta	wieś	238	537
		Bór	przysiółek	36	
		Łączki	przysiółek	62	
		Szopa	wieś	201	
2.	Borowy Las	Borowy Las	wieś	156	182
		Kamionka	przysiółek	26	
3.	Bukowo	Bukowo	przysiółek	63	63
4.	Długi Kierz	Długi Kierz	wieś	289	435
		Lisie Jamy	wieś	146	
5.	Gowidlino	Gowidlino	wieś	1257	1454
		Dolina Jadwigi	przysiółek	20	
		Lemany	wieś	136	
		Kawelki	przysiółek	41	
6.	Kamienica Królewska	Kamienica Królewska	wieś	841	1031
		Ciechomia	przysiółek	62	
		Kukówka	przysiółek	4	
		Kamienica Młyn	przysiółek	106	
		Nowalczyisko	przysiółek	18	
7.	Karczewko	Karczewko	przysiółek	48	120
		Poręby	wieś	72	
8.	Kowale	Kowale	przysiółek	43	43
9.	Leszczynki	Leszczynki	wieś	185	239
		Kamienicka Huta	przysiółek	54	
10.	Łyśniewo	Łyśniewo	wieś	547	547
11.	Mojusz	Mojusz	wieś	389	563
		Karwacja	przysiółek	14	
		Mojuszewska Huta	przysiółek	150	
		Poljańska	przysiółek	10	
12.	Mrozy	Mrozy	wieś	224	469
		Patoki	wieś	82	
		Stara Maszyna	przysiółek	93	
		Wygoda	przysiółek	70	
13.	Nowa Ameryka	Nowa Ameryka	przysiółek	46	142
		Ameryka	przysiółek	9	
		Jagodowo	przysiółek	32	
		Srocze Góry	przysiółek	21	
		Szramnica	przysiółek	34	
14.	Pałubice	Pałubice	wieś	223	300
		Migi	przysiółek	77	
15.	Paczewo	Paczewo	wieś	469	494
		Kokwino	przysiółek	25	
16.	Puzdrowo	Puzdrowo	wieś	575	739
		Dąbrowa	przysiółek	74	
		Moczydła	przysiółek	90	
17.	Szkłana	Szkłana	wieś	307	321
		Przylesie	przysiółek	14	
18.	Sierakowska Huta	Sierakowska Huta	przysiółek	109	342
		Janowo	przysiółek	80	
		Jelonko	przysiółek	47	
		Welk	przysiółek	106	
19.	Stara Huta	Stara Huta	przysiółek	96	96
20.	Smolniki	Smolniki	przysiółek	122	122
21.	Tuchlino	Tuchlino	wieś	473	986
		Karłowo	przysiółek	81	
		Kujaty	przysiółek	121	
		Rębienica	przysiółek	87	
		Tuchlinek	przysiółek	181	
		Zarebiska	przysiółek	43	
22.	Załakowo	Załakowo	wieś	431	522
		Olszewko	przysiółek	10	
		Skrzeszewo	wieś	81	
Bez sołectwa:		Sierakowice	wieś	5907	6168
		Sierakowice Wybudowanie	wybudowanie	120	
		Sosnowa Góra	przysiółek	68	
		Piekiełko	przysiółek	73	

## 5.2. Zagospodarowanie służące turystyce i rekreacji

Przyroda stwarza w gminie Sierakowice możliwość uprawiania różnych form turystyki – wodnej, pieszej, rowerowej, samochodowej. W położonej wśród jezior, turystyczno - wypoczynkowej wsi Kamienica Królewska biorą początek trzy interesująco wytyczone, znakowane piesze szlaki turystyczne, których odcinki prowadzą przez gminę Sierakowice: „Kaszubski” (czerwony) prowadzący na terenie gminy z Kamienicy Królewskiej nad jezioro Junno a następnie w kierunku jezior Odnoga i Potęgowskiego, „Wzgórz Szymbarskich” (czarny) – z Kamienicy Królewskiej lasami wzdłuż północno-wschodniej i wschodniej granicy gminy oraz „Kręgow Kamiennych” (zielony) – z Kamienicy Królewskiej przez Sierakowice, Tuchlino i dalej wzdłuż Słupi. Szlaki te są atrakcyjne przez cały rok.

Przez teren gminy przebiega kilka tras rowerowych o znaczeniu regionalnym. Są to odcinki bocznych tras rowerowych prowadzących przez Pomorze (1. Linia – Potęgowo – Kamienica Królewska – Paczewo – Sierakowice – Sierakowska Huta; 2. Linia – Potęgowo – Kamienica Królewska – Pałubice – Gowidlino; 3. Gowidlino – Podjazy; 4. Gowidlino – Jasień; 5. Pałubice – Bukowina – Cewice), które z kolei łączą się z głównymi szlakami krajowymi (Bytów – Parchowo – Sulęcyno – Chmielno – Łapalice – Kartuzy – Żukowo – Gdynia) i dalej z międzynarodowymi trasami rowerowymi (trasa hanzeatycka).

W celu promowania walorów krajobrazowo-przyrodniczych samej gminy Sierakowice i pokazania jej najciekawszych turystycznie miejsc wytyczono również dwa nieoznakowane szlaki pieszo-rowerowe zaczynające się w Sierakowicach: „Pradoliny Słupi i 7 jezior” oraz „rezerwatów Kaszubskiego Parku Krajobrazowego”.

Urozmaicona sieć hydrograficzna pozwoliła na wytyczenie dwóch szlaków kajakowych – na północy: szlak prowadzący z Jez. Potęgowskiego przez Jez. Czarne lub z Jez. Junno do Jez. Kamienieckiego i Jez. Świętego, dalej rzeką Bukowiną oraz na południu: z Jez. Tuchlińskiego Słupią do Jez. Gowidlińskiego i tymże do Gowidlina – jest to górny odcinek Szlaku Kajakowego Słupi.

Przy ośrodkach wczasowych nad Jez. Gowidlińskim i Świętym znajdują się przystanie wodne.

Pięć kół łowieckich oraz koło wędkarskie działające na terenie gminy zezwalają na prowadzenie racjonalnej gospodarki łowieckiej w bogatych w faunę lasach i jeziorach.

### Baza noclegowa

Baza noclegowa, dostępna głównie w sezonie letnim, koncentruje się przede wszystkim w Gowidlinie i nad Jez. Gowidlińskim. Zlokalizowane są tu dwa ośrodki wczasowe (w sumie z 270 miejscami), zajazd (18 miejsc) oraz liczne kwatery prywatne i domki letniskowe. Znacznie bardziej rozproszona jest baza noclegowa na terenach zajętych przez Kaszubski Park Krajobrazowy. Nad Jez. Świętym położony jest całoroczny ośrodek wczasowy (dla 260 osób) z campingiem i polem biwakowym, w Kamienieckim Młynie znajduje się zajazd z ośrodkiem jazdy konnej (30 miejsc), w Skrzeszewie, Załakowie i nad Jez. Potęgowskimi rozlokowane są domki letniskowe a w miejscowościach na terenie KPK – liczne kwatery prywatne. Zajazd (40 osób) i parę pokoi gościnnych znajduje się także w samych Sierakowicach. Pojedyncze kwatery prywatne można znaleźć również na południowym-wschodzie i zachodzie gminy a skupiska domków letniskowych – na wschód od Łyśniewa Sierakowickiego i w okolicach Karłowa (na południu gminy).

Istniejąca baza noclegowa z ośrodkami wczasowymi, ciągle rozbudowującą się siecią gospodarstw agroturystycznych i licznymi kwaterami prywatnymi stanowi urozmaiconą ofertę dla turystów i wczasowiczów zainteresowanych różnymi formami wypoczynku.

#### Baza gastronomiczna

Najwięcej punktów gastronomicznych, zapewne z racji pełnionych funkcji, wielkości a także wymagań samych mieszkańców, znajduje się w Sierakowicach. Są tu: restauracja, dwie kawiarnie, pizzeria, bar. Restauracja jest również w Puzdrowie. Ponadto rozlokowanie bazy gastronomicznej pokrywa się z rozmieszczeniem bazy noclegowej. Większość punktów działa sezonowo. Istniejąca baza gastronomiczna nie odpowiada potrzebom i oczekiwaniom zarówno mieszkańców jak i turystów i wymaga rozbudowy.

#### Rekreacja

We wsi Sierakowice działają dwie siłownie, fitness klub, solarium i sauna oraz gabinet odnowy biologicznej. Ze względu na miejski styl życia mieszkańców Sierakowic są one czynne przez cały rok. Oprócz tego obiekty rekreacyjne zlokalizowane są przy ośrodkach wypoczynkowych (np. sale bilardowe, sauny, kręgielnia). W gminie działa kilka klubów sportowych, szkoła i klub żeglarski (nad Jez. Gowidlińskim). Nad jeziorami Gowidlińskim i Świętym (przy ośrodkach wczasowych) znajdują się przystanie wodne. W Kamienicy Młyn nad Jez. Potęgowskim jest szkoła jazdy konnej.

### **5.3. Usługi publiczne i infrastruktura społeczna - stan i sposób funkcjonowania**

#### **5.3.1 Warunki mieszkaniowe**

W gminie Sierakowice jest 3220 gospodarstw domowych i 3064 mieszkań (w tym 79 komunalnych) o łącznej powierzchni 252,8 tys m<sup>2</sup>. Ogółem średnia powierzchnia użytkowa mieszkania wynosi 82,5 m<sup>2</sup>. W jednym mieszkaniu przeciętnie mieszka 5,12 osoby (16,1 m<sup>2</sup> / os). Na 1 mieszkanie przypadają 4,4 izby (1,17 osoby na izbę). Standard techniczny lokali jest średni. Istnieje problem remontów starszych domów.

Sytuacja mieszkaniowa w gminie Sierakowice jest na średnim poziomie w porównaniu z pozostałymi gminami wiejskimi powiatu, nieco poniżej wskaźników dla całego powiatu i województwa.

Tab. 5.2. Podstawowe mierniki warunków mieszkaniowych

	Gmina Sierakowice	Powiat kartuski	Woj. pomorskie
Przeciętna powierzchnia użytkowa mieszkania w m <sup>2</sup>	82,5	77,7	60,1
Przeciętna powierzchnia użytkowa w m <sup>2</sup> na 1 osobę	16,1	16,6	17,7
Przeciętna liczba izb w mieszkaniu	4,4	4,18	3,56
Przeciętna liczba osób w 1 mieszkaniu	5,12	4,67	3,39
Przeciętna liczba osób na 1 izbę	1,17	1,12	0,95

Źródło: Rocznik Statystyczny Województwa Pomorskiego 2000, Urząd Statystyczny w Gdańsku

### **5.3.2 Edukacja**

W gminie Sierakowice znajduje się:

- 12 szkół podstawowych, rozmieszczonych w różnych miejscowościach na terenie całej gminy (w Gowidlinie, Kamienicy Królewskiej, Jelonku, Lisich Jamach, Łyśniewie, Mojuszu, Puzdrowie, Sierakowicach, Szopie, Tuchlinie, Załakowie), do których w roku szkolnym 1999/2000 uczęszczało 2249 uczniów;
- 3 gimnazja, w głównych wsiach gminy – Sierakowicach, Gowidlinie i Kamienicy Królewskiej, do których uczęszczało 312 uczniów;
- zespół szkół ponadgimnazjalnych w Sierakowicach (Zespół Szkół Agrobiznesu i Gospodarki Żywnościowej) – 3 szkoły średnie: techniczne i liceum zawodowe (251 uczniów) oraz 2 zasadnicze szkoły zawodowe (190 uczniów).

Ogółem do szkół w gminie w roku szkolnym 1999/2000 uczęszczało 3002 uczniów.

W szkołach podstawowych i gimnazjach zatrudnionych jest 220 nauczycieli, w szkołach średnich – 26. Na 1 nauczyciela w szkole podstawowej i gimnazjum przypada więc 11,64 ucznia, w szkole średniej 9,65. Gmina posiada 3 gimbusy dowożące uczniów do szkół. Szkoły w gminie wymagają rozbudowy i poprawy warunków lokalowych. Rozwój szkolnictwa jest dla samorządu gminy priorytetem. We wsi Sierakowice planuje się do 2005 roku utworzyć przy Zespole Szkół Agrobiznesu liceum ogólnokształcące (którego obecnie bardzo brakuje) oraz oddać do użytku nowoczesne gimnazjum dla 600 dzieci, a także rozbudować Zespół Szkół w Gowidlinie.

Na terenie gminy jest również 15 placówek wychowania przedszkolnego (w tym 3 przedszkola – w Sierakowicach, Kamienicy Królewskiej i Gowidlinie oraz przedszkole specjalne we wsi Szklana), do których uczęszcza obecnie 444 dzieci.

### **5.3.3 Kultura i kultura fizyczna**

W Sierakowicach prężnie działa Gminny Ośrodek Kultury, organizujący imprezy o zasięgu regionalnym i wojewódzkim – zarówno na terenie ośrodka, jak i poza nim, także w plenerze. Miejscami imprez plenerowych i festynów w gminie są: Amfiteatr w Sierakowicach (imprezy: min.: „Kaszubskie Spotkania Rodzin Muzykujących i Śpiewających”, Kaszubska „Sobótka”, „Międzynarodowy Festiwal Folkloru”, „Noc pod gwiazdami”, „Gminne Dożynki”); OWS „Govi”-jez. Gowidlińskie (regaty żeglarskie) i OSP w Tuchlinie gdzie organizowany jest Piknik Strażacki. Zamknięte imprezy kulturalne, oprócz sali w GOK, organizowane są również w remizach strażackich w Sierakowicach, Gowidlinie i Kamienicy Królewskiej.

Muzealne i wystawiennicze placówki kulturalne w gminie to: Stała Ekspozycja Muzealna Ziemi Sierakowickiej w Sierakowicach, Dom ks. Bernarda Sychty w Puzdrowie oraz 3 izby regionalne w szkołach podstawowych w Załakowie, Sierakowicach i Mojuszu.

Na terenie gminy znajduje się 5 placówek bibliotecznych (w tym 1 biblioteka, 1 filia i 3 punkty biblioteczne), w których znajduje się 31,9 tys. woluminów. Na 1 placówkę biblioteczną przypadają 3142 osoby – o 440 osób

mniej niż średnio w powiecie i 994 niż w województwie. W 1999 roku biblioteki odwiedziło 2272 czytelników. Wskaźnik wypożyczeń na 1000 mieszkańców wynosi 21,9 książki (w powiecie 26,5, w woj. 21,5).

Inne formy kultury dostępne są w mieście powiatowym i Trójmieście. Istniejące na terenie gminy obiekty sportowe to: sale gimnastyczne przy szkołach podstawowych w Sierakowicach i Gowidlinie, boiska sportowe przy SP w Sierakowicach i Gowidlinie oraz ZSZ w Sierakowicach, stadion sportowy w Sierakowicach. We wsi Sierakowice działają również dwie siłownie, fitness klub, solarium i sauna oraz gabinet odnowy biologicznej. Ze względu na miejski styl życia mieszkańców Sierakowic są one czynne przez cały rok. Oprócz tego obiekty rekreacyjne zlokalizowane są przy ośrodkach wypoczynkowych (np. sale bilardowe, sauny, kręgielnia). W gminie działa kilka klubów sportowych (np. Gminny Klub Sportowy i Klub Sportowy „Bat” w Sierakowicach, Uczniowskie Kluby Sportowe przy szkołach), szkółka i klub żeglarski (nad Jez. Gowidińskim). Sporty wodne można uprawiać na jeziorach: Gowilińskim, Świętym, Kamienickim i Gardno oraz na rzekach Bukowina i Łupawa. Przystanie i kąpieliska strzeżone znajdują się przy ośrodkach wypoczynkowych „Kolso” w Złakowie, „Dajana” i „Govi” w Gowidlinku. W Kamienicy Młyn nad jez. Potęgowskim funkcjonuje ośrodek jazdy konnej. W gminie brakuje dużej sali sportowo-widowiskowej i basenu.

#### **5.3.4 Ochrona zdrowia**

Poziom świadczonych w gminie usług medycznych jest wysoki. W Sierakowicach znajduje się ośrodek zdrowia zatrudniający 21 lekarzy dziesięciu specjalności, z czego 12 na stałe (w tym 7 ogólnych i pediatrów, 4 stomatologów) oraz 12 pielęgniarek. Poprawy i rozszerzenia wymagają jedynie świadczenia dla osób niepełnosprawnych. Na jednego lekarza pierwszego kontaktu przypada 2245 mieszkańców, na stomatologa 3928, na pielęgniarkę 1309 mieszkańców (na 10 tys. mieszkańców przypada 4,5 lekarza pierwszego kontaktu, 2,5 stomatologa i 7,6 pielęgniarki). W 1999 roku udzielono 62,9 tysięcy porad, co daje 4 porady na 1 mieszkańca. Ośrodek Zdrowia wspomagany jest przez punkt medyczny w Gowidlinie, w którym dyżury pełni 2 lekarzy i pielęgniarka. Brak pogotowia ratunkowego uzupełniają dodatkowe działania ośrodka zdrowia, który czynny jest przez 7 dni w tygodniu, pełni całodobowe dyżury oraz dzięki wyposażeniu w karetkę pogotowia i ambulans odwozi pacjentów do szpitala. Oprócz tego w Sierakowicach istnieje prywatne centrum medyczne i laboratorium analityczne.

We wsi Sierakowice są 3 prywatne apteki, na 1 aptekę przypada 5237 osób – mniej niż średnio w powiecie – 5901 ale więcej niż w województwie – 4324. Ze względu na lokalizację wszystkich trzech aptek w Sierakowicach dostęp do nich dla pozostałych mieszkańców gminy jest utrudniony.

#### **5.3.5 Pomoc społeczna**

W gminie Sierakowice system opieki społecznej jest dobrze rozwinięty. Pomocą Gminnego Ośrodka Pomocy Społecznej w Sierakowicach (zatrudniającego 6 pracowników socjalnych) w 2000 roku objęte były 3632 osoby z 812 rodzin. Stanowiło to 22,7% mieszkańców gminy. Najwięcej z pomocy

społecznej korzystają mieszkańcy miejscowości położonych na południowym wschodzie gminy – ponad 1/3 mieszkańców tamtejszych miejscowości.

Najczęstszą przyczyną przyznawania pomocy społecznej jest ubóstwo (w przypadku 626 rodzin), bezradność w sprawach opiekuńczo-wychowawczych i prowadzenia gospodarstwa domowego (455 rodzin), niepełnosprawność (336 rodzin), bezrobocie (239 rodzin). Najmniej rodzin korzysta z pomocy z powodu bezdomności (4 rodziny), alkoholizmu (33 rodziny) oraz rodzin niepełnych (70 rodzin). W gminie nie ma przypadków udzielenia pomocy z powodu sieroctwa, narkomanii, klęski żywiołowej i trudności w przystosowaniu do życia po opuszczeniu zakładu karnego. Na terenie gminy Sierakowice jest również 14 rodzin zastępczych, w których przebywa 20 dzieci. Są one objęte finansową opieką powiatu. Gmina planuje do końca 2001 roku utworzyć dom dziennego pobytu dla osób starszych, warsztaty terapii zajęciowej dla osób niepełnosprawnych oraz placówkę rehabilitacyjno – terapeutyczną dla dzieci upośledzonych. Obecnie najbliższe Domy Pomocy Społecznej znajdują się w Kobysewie (gmina Przodkowo) oraz w Stężycy.

### **5.3.6 Bezpieczeństwo**

W gminie jest jeden posterunek policji we wsi Sierakowice. Brakuje całodobowego dyżurowania policji. Wśród mieszkańców zauważa się brak zaufania do organów bezpieczeństwa i obawę przed złymi wzorcami i patologiami charakterystycznymi dla ośrodków miejskich. W gminie znajduje się pięć jednostek Ochotniczej Straży Pożarnej (w Sierakowicach, Gowidlinie, Kamienicy Królewskiej, Mojuszu i Tuchlinie).

### **5.3.7 Dostępność do usług**

W gminie jest bardzo dobra dostępność do handlu i usług. Liczba mieszkańców przypadająca na jeden obiekt usługowy jest większa w porównaniu ze średnim dla gmin powiatu kartuskiego czy woj. pomorskiego. Istniejąca tu sieć handlowa i usługowa odpowiada potrzebom mieszkańców Sierakowickiego i często obsługuje gminy sąsiednie. W gminie są trzy stacje paliw, ok. 300 sklepów i punktów usługowych a także dwa targowiska. Łatwy jest również dostęp do banków – dla mieszkańców oraz firm usługi świadczą trzy banki zlokalizowane we wsi Sierakowice. Na terenie gminy znajdują się trzy placówki pocztowe (w Sierakowicach, Gowidlinie i Kamienicy Królewskiej), co ze względu na dużą liczbę mieszkańców gminy daje najniższy wskaźnik dostępności do poczty w powiecie – 1,9 poczty na 10 tys mieszkańców. Usługi bardziej wyspecjalizowane świadczą Kartuzy i Trójmiasto. Usługi związane z obsługą turystyki i rekreacji omówiono w rozdziale 5.2.



## 5.4. Infrastruktura transportowa

### 5.4.1 Układ drogowy

W gminie Sierakowice jest łącznie 243,5 km dróg, w tym 32 km dróg wojewódzkich, 34,4 km dróg powiatowych i 177 km dróg gminnych. Około 28 km dróg powiatowych i gminnych jest nieutwardzone. Wskaźnik gęstości dróg wynosi 1,33 km dróg na 1 km kwadratowy powierzchni gminy. Wskaźnik ten jest jednym z niższych w powiecie.

Podstawowy układ drogowy tworzą drogi (Ryc. Nr: 5.1):

- wojewódzka nr 214 (Łeba – Sierakowice – Kościerzyna - Warlubie)
- wojewódzka nr 211 (Żukowo – Sierakowice – droga krajowa nr 6)
- powiatowa nr 10233 (Kamienica Królewska – Linia)
- powiatowa nr 10236 (Załakowo – Mirachowo)
- powiatowa nr 10237 Sierakowice – Paczewo)
- powiatowa nr 10238 (Puzdrowo-Łyśniewo Sierakowickie)
- powiatowa nr 10239 (Gowidlino – Sulęczyno)
- powiatowa nr 10241 (Tuchlino – Sulęczyno)
- powiatowa nr 10242 (Sierakowice – Borucino)
- powiatowa nr 10243 (Szkłana – Wygoda Łączyńska)
- powiatowa nr 10259 (Mojuszewska Huta - Mojusz – Szopa – Mirachowo)

Na obszarze gminy Sierakowice, klasę techniczną drogi głównej (G) nadano drodze wojewódzkiej nr 214 oraz odcinkowi drogi wojewódzkiej nr 211 Kartuzy – Sierakowice, natomiast pozostałe drogi układu podstawowego zakwalifikowano jako drogi zbiorcze (Z). Wszystkie drogi są jednojezdniowe. Obecne parametry techniczne tych dróg wskazują, że na większości odcinków uzyskanie wyżej wymienionych klas technicznych wymagałoby znacznych zabiegów modernizacyjnych (Fot. Nr: 1 – 8). Na szczególną uwagę zwraca:

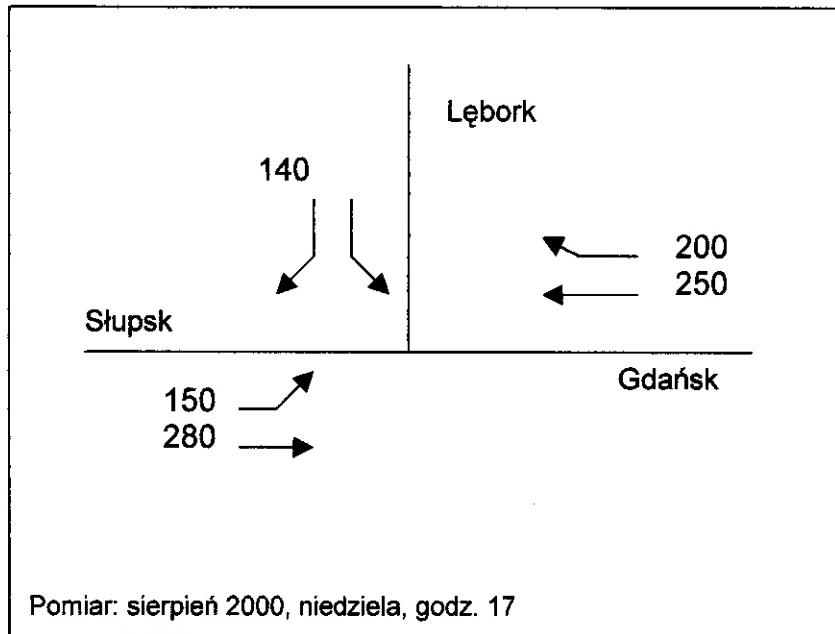
- zły stan poboczy dróg,
- brak w wielu miejscowościach przynajmniej jednostronnych chodników,
- brak zatok autobusowych,
- liczne przejazdy kolejowe na drodze nr 211.

Badania ruchu samochodowego w 2000 r. wskazują, że średnioroczne dobowe natężenie ruchu na drogach wojewódzkich wynosiło:

- 4700 P/dobę na odcinku drogi nr 214 Sierakowice – Łębork,
- 1500 P/dobę na odcinku drogi nr 214 Stężycza – Sierakowice,
- 3800 P/dobę na odcinku drogi nr 211 Kartuzy – Sierakowice,
- 2800 P/dobę na odcinku drogi nr 211 Gowidlino – Puzdrowo.

W porównaniu do roku 1995, wzrost natężenia ruchu wyniósł około 40%, jednak na odcinku drogi nr 214 z Sierakowic do Łęborka wzrost ten wynosi ponad 200%.

Krytycznymi elementami sieci na terenie gminy są skrzyżowania dróg wojewódzkich nr 214 i 211 w Sierakowicach i w Puzdrowie. W sezonie letnim, zwłaszcza w dni weekendowe, skrzyżowanie w Sierakowicach jest w krótkich okresach obciążone ruchem zbliżonym do przepustowości tego skrzyżowania.

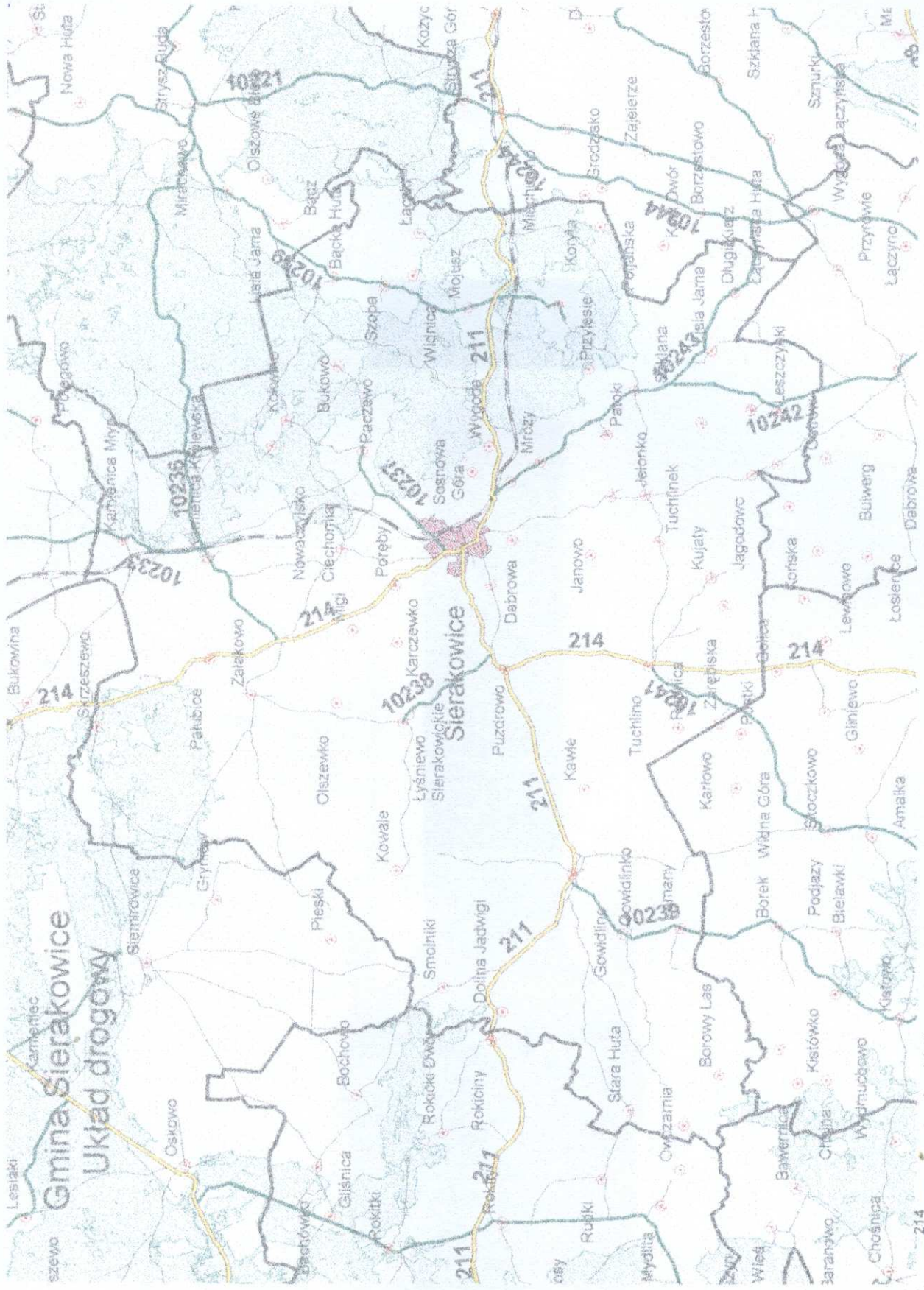


#### **5.4.2 Układ kolejowy**

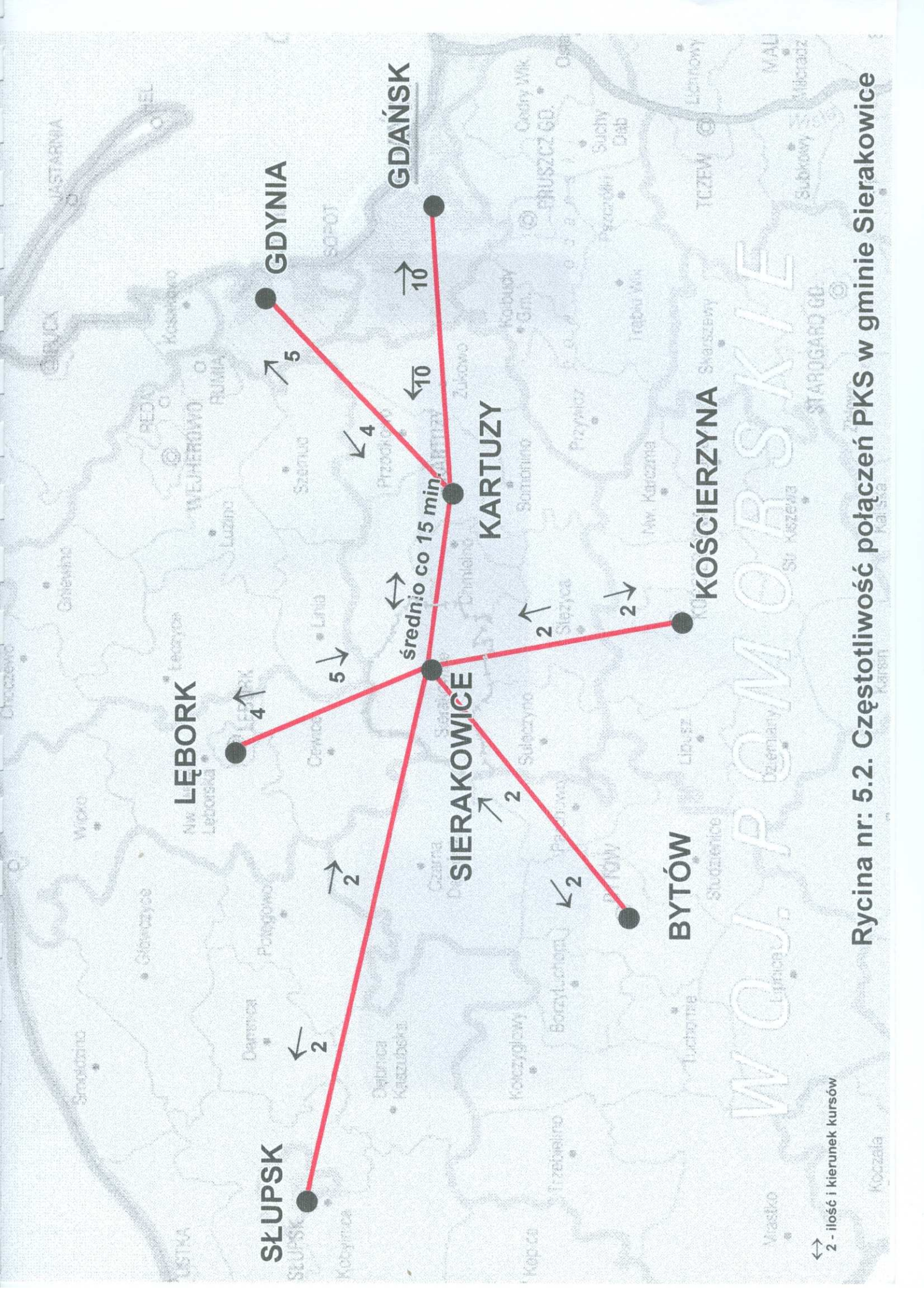
Przez obszar gminy przebiega linia kolejowa nr 229 Pruszcz Gdański – Kartuzy – Sierakowice – Lębork – Łeba. W 2000 roku linię tę obsługiwało 6 par pociągów, a potok pasażerski w dobie nie przekraczał 1000 pasażerów. Z tego powodu linia ta należała do linii o najniższym procencie pokrycia kosztów w regionie. Od 24 czerwca 2000 roku, na linii tej zawieszono przewozy pasażerskie.

#### **5.4.3 Linie autobusowe**

W gminie Sierakowice utrzymuje się wysoka aktywność przewoźników autobusowych. Średnio w dni robocze z wsi Sierakowice odjeżdża jeden autobus co 10 min.. Częstotliwość i kierunki powiązań Sierakowic z innymi miejscowościami województwa pomorskiego ilustruje rycina nr: 5.2. Prawie wszystkie drogi wojewódzkie i powiatowe prowadzą ruch autobusów PKS. Brak jest natomiast wyposażenia infrastruktury autobusowej, zwłaszcza dworca w Sierakowicach i urządzonych przystanków (zatoki autobusowe, wiaty).



Rycina nr: 5.1. Gmina Sierakowice. Układ drogowy



**SŁUPSK**

**LĘBORK**

**GDYNIA**

**GDAŃSK**

**SIERAKOWICE**

**KARTUZY**

**BYTÓW**

**KOŚCIERZYNA**

średnio co 15 min.

↔ 2 - ilość i kierunek kursów

Rycina nr: 5.2. Częstotliwość połączeń PKS w gminie Sierakowice

