

		<ul style="list-style-type: none"> • Tworzenie zakładów produkcyjnych – drobiarstwo, przetwórnictwo owocowo-warzywnicze itp. 	
5.	Atrakcyjność inwestycyjna – potencjalni inwestorzy		
6.	Instytucje finansowe – rynek kapitałowy, środki pomocowe		
7.	Kontakty międzyregionalne i międzynarodowe	Rozwijanie kontaktów zagranicznych (RFN - Zieglitz, Podbrzezie na Litwie, ksiądz Krefta).	
8.	Budżet gminy – dotacje z budżetu centralnego, gospodarowanie środkami gminy		

5. WIZJA GMINY 2015 rok

Zespół 1

1. Liczba mieszkańców osiągnie 19.000, w tym po ok. 5.000 dzieci i młodzieży oraz emerytów.
2. Środowisko względnie czyste, niekonwencjonalne źródła energii (farmy wiatrowe).
3. Liczba gospodarstw rolnych ulegnie zmniejszeniu do ok. 450 (obecnie 1300) – wydajność pracy będzie wyższa, unowocześniony będzie park maszynowy (pozostałe małe gospodarstwa będą służyć jako siedliska do zamieszkania).
4. Poziom biedy ulegnie zmniejszeniu, nastąpi także spadek przestępczości.
5. Gmina będzie miała więcej środków na finansowanie swoich podstawowych funkcji.
6. Podstawowym źródłem dochodu mieszkańców będzie działalność gospodarcza w handlu, usługach i rzemiośle, druga grupa osób będzie utrzymywać się z pracy najemnej. Firmy z Sierakowic skutecznie konkurują z firmami z Europy.
7. Problemy związane z infrastrukturą rozwiązane w 100% (woda, kanalizacja, oczyszczanie ścieków, utylizacja odpadów stałych, telefonizacja), droga do Gdańska zmodernizowana, zbudowany objazd Sierakowic.
8. Rozwój Gminy nastąpi w kierunku rozwoju przedsiębiorczości prywatnej, ludność zdobędzie własny kapitał pozwalający na inwestowanie, uciążliwy wielki przemysł nie będzie miał możliwości rozwoju na terenie Gminy. Agroturystyka rozwinię się

w niewielkim stopniu z uwagi na niekorzystne warunki klimatyczne na terenie Gminy.

Zespół 2

1. Liczba ludności osiągnie 20.000 mieszkańców z przewagą ludzi w wieku produkcyjnym i poprodukcyjnym, nastąpi spadek liczby dzieci i liczby urodzeń.
2. Poprawi się stan jakościowy wód powierzchniowych, ok. 80% gminy będzie miało kanalizację. Zostanie wprowadzony system segregacji i utylizacji odpadów stałych.
3. Liczba gospodarstw rolnych zmniejszy się o ok. 60%, te które pozostaną podejmą produkcję zdrowej żywności, bez nadmiernego używania środków chemicznych, rozwój drobiarstwa, upraw truskawek, hodowli bydła i trzody chlewnej.
4. Uda się wytworzyć w gminie klasę średnią (obecnie jej nie ma), poziom biedy się zmniejszy, wzrośnie poziom przestępczości z tytułu napływu i zwiększenia liczby mieszkańców.
5. Stan finansów – nieprzewidywalny. Będą prowadzone działania dla pozyskiwania środków pomocowych.
6. Główne źródła dochodu – handel, usługi budowlane, stolarstwo, znaczny rozwój wpływów z turystyki i przetwórstwa rolno-spożywczego. Przedsiębiorstwa o lepszej kondycji – większa stabilność działania.
7. Infrastruktura ulegnie poprawie, przybędzie utwardzonych dróg – ok. 30% tj. ok. 100 km dróg gminnych, zbudowany zostanie basen kryty w gminie,
8. Rozwój gminy w kierunku – nowoczesnych usług dla turystyki i agroturystyki, dla tej dziedziny powstanie w pełni nowoczesna baza szkoleniowa. Sierakowice umocnią swoją pozycję jako centrum dla gmin okolicznych i przejmą z nich niektóre funkcje.

Zespół 3

1. Liczba mieszkańców 19.000. Wzrośnie zwłaszcza liczba młodzieży i osób w wieku produkcyjnym.
2. Stan środowiska przyrodniczego utrzyma się na wysokim poziomie.
3. Spadnie o 50 % liczba gospodarstw rolnych. Rolnicy przejdą na bardziej intensywne metody upraw – specjalizacja, pojawią się zakłady przetwórcze – mleczarnie, przetwórnice truskawek, runa leśnego i ziół.
4. Poziom biedy zmniejszy się, osiągnie pułap znacznie poniżej średniej krajowej.
5. Przestępczość i poczucie zagrożenia wzrośnie.
6. Środków finansowych pozostających w gestii gminy będzie zdecydowanie więcej.
7. Główne źródła dochodu mieszkańców z rzemiosła, przetwórstwa, handlu i usług oraz usług turystycznych i agroturystyki.
8. Wsie zostaną skanalizowane, poprawi się stan dróg gminnych – szosy asfaltowe do każdej wioski.
9. Nastąpi gwałtowny rozwój rzemiosła, przetwórstwa i usług, w tym dla turystyki. Nie będzie dużych zakładów (ewentualnie inwestor strategiczny).

Zespół 4

1. Liczba ludności nie zmieni się.
2. Stan środowiska poprawi się, zagrożeniem mogą być pewne zjawiska globalne występujące na ziemi.

3. Ilość gospodarstw rolnych ok. 20% obecnego stanu, pozostałe będą siedliskami mieszkalnymi.
4. Więcej środków finansowych wypracowanych we własnym zakresie, spadnie zapotrzebowanie na środki finansowe.
5. Główne źródła dochodu mieszkańców – handel, przetwórstwo, całoroczne usługi turystyczne związane z weekendami, zmniejszenie liczby ludzi utrzymujących się z rolnictwa.
6. Infrastruktura – zdecydowana poprawa.

6. CELE STRATEGICZNE DO 2015 roku.

Zespół 1

1. Gimnazjum w Sierakowicach, dokończenie szkół w Tuchlinie i Załakowie.
2. Oczyszczalnia ścieków w Sierakowicach, rozbudowa kanalizacji gminnej.
3. Utwardzenie dróg i ulic – ok. 7 km.
4. Umocnienie centralnego znaczenia gminy w stosunku do sąsiednich gmin, rozwinięta współpraca partnerska z gminami w Europie Zachodniej (Belgia, Niemcy, Francja, Litwa).
5. Restrukturyzacja rolnictwa – przejście dużej liczby gospodarstw na utrzymywanie się z usług.

Zespół 2

1. Sierakowice mają Gimnazjum z pełną infrastrukturą.
2. Istniejące oczyszczalnie ścieków usuną problemy w gospodarce wodno ściekowej.
3. Wszystkie ulice w Sierakowicach, które posiadają obustronną zabudowę są wyasfaltowane i mają chodniki.
4. Działają w gminie placówki opiekuńcze dla osób starych i niepełnosprawnych.
5. Zmodernizowana obsługa administracyjna gminy.
6. Więcej sal gimnastycznych przy szkołach (Kamienica Królewska, Lisie Jamy).
7. Działają więcej firm, mniejsze bezrobocie.

Zespół 3

1. Zakończona rozbudowa i modernizacja istniejącej oczyszczalni ścieków w Sierakowicach.
2. Trwa budowa oczyszczalni i kanalizacji wsi Tuchlino, Gowidlino, Kamienica Królewska.
3. Zakończenie budowy Gimnazjum w Sierakowicach.
4. Zakończenie budowy sali sportowej w Kamienicy Królewskiej.
5. Rozbudowa zespołu szkół średnich – współdziałanie z powiatem.
6. Współdziałanie z powiatem dla budowy drogi Kamienica Królewska – Linia.
7. Wyasfaltowanie „Zatorza” w Sierakowicach i ul. Wyszyńskiego w Gowidlinie.
8. Przejęcie z AWRSP jezior będących na terenie gminy i zagospodarowanie ich.
9. Utwardzenie 30 km dróg gminnych.
10. Sporządzenie nowego planu zagospodarowania przestrzennego z uwzględnieniem spraw wynikających z opracowanej strategii.

7. PROGRAMY PRZEDSIĘWZIĘĆ

Zespół I

(edukacja, placówki opieki społecznej, terapia zajęciowa, współpraca z zagranicą)

Danuta Tandek, Irena Kulwikowska, Aleksandra Gliszczyńska, Maria Dyczewska, Krzysztof Andrykowski

1. Utworzenie domu opieki społecznej i domu dziennego pobytu dla osób niepełnosprawnych – pozyskanie i adaptacja obiektów, wyposażenie ich, nadanie statusu prawnego, pozyskanie kadry – termin do końca 2001r. – Zarząd Gminy, Stowarzyszenie na Rzecz Osób Niepełnosprawnych, GOPS – 200 tys. zł- budżet UW, PFRON, budżet gminy.
2. Poprawa jakości usług oświatowych w gminie – budowa gimnazjum w Sierakowicach, rozbudowa Zespołu Szkół w Gowidlinie, Budowa sal gimnastycznych w Kamienicy Królewskiej i Lisich Jamach, racjonalizacja sieci szkół podstawowych, rozbudowa Zespołu Szkół w Sierakowicach o Liceum Ogólnokształcące z halą sportowo – widowiskową i ośrodkiem kształcenia ustawicznego dla młodzieży i dorosłych – termin grudzień 2005 – wykonawcy radni gminy i powiatu – 25 mln. zł – samorzady, MEN, UKFiT, Unia Europejska, fundacje, wspólnoty lokalne.
3. Współpraca z zagranicą – wykształcenie w mieszkańcach gminy poczucia otwartości na świat, poznawanie innych kultur, gospodarki itp., promocja gminy, podpisanie umów z gminami partnerskimi (Belgia, Francja, Luksemburg, Niemcy), wymiana wyjazdowa dla różnych grup społecznych (zespołów, harcerzy, uczniów, sportowców), rozszerzenie kontaktów rodzinnych, indywidualnych, pozyskanie kadry lektorskiej – termin 2001 rok – wykonawcy szkoły, zarząd gminy, GOK, stowarzyszenia i organizacje społeczne – nakłady niewielkie ze środków ww organizacji – źródło finansowania środki własne mieszkańców, środki gminy.

Zespół II

(infrastruktura)

L. Borkowski, J. Wenta, J. Gafka, F. Syldek, J. Meronk, Jerzy Klasa, Z. Suchta, Józef Klasa

1. Budowa oczyszczalni i sieci kanalizacyjnej :
 - rozbudowa i modernizacja oczyszczalni ścieków – 2001r. – przetarg – 4 mln zł- gmina 10%, reszta – inne źródła
 - budowa sieci kanalizacyjnej międzywiejskiej – 2005r. – przetarg – 5 mln. zł – j.w.
 - budowa oczyszczalni – Tuchlino – 2005r. – przetarg – 2 mln zł – j.w.
2. Modernizacja i utwardzenie dróg :
 - Kamienica Królewska – Linia (3 km) – 2001r. – społecznie - roboty niefachowe, firmy - fachowe – 600 tys. zł – UG i powiat
 - Jelonki – Łosienice (3 km) – 2002r. – społecznie - roboty niefachowe, firmy - fachowe – 400 tys. zł – środki pomocowe
 - ulice wewnątrzsiedlowe (3 km) – 2005r. – społecznie - roboty niefachowe, firmy - fachowe – 900 tys. zł – j. w.
 - Załakowo – Kowale – Gowidlino (10 km) – 2005r. – j.w. – 1,8 mln. zł – j.w.
 - Tuchlino – Szklana – 2008r. – j.w. – 1,4 mln zł – j.w.

- poszerzenie – modernizacja drogi Kartuzy – Słupsk – 2010r. – j.w. – środki nieoszacowane – Urząd Marszałkowski
- obwodnica Sierakowic – 2010r. – j.w. – środki nieoszacowane - - j.w.
- Borowy Las – Borek modernizacja (1,5 km) – 2005r. – j.w. – 10 tys. zł – UG + śr. pomoc.
- Załakowo – Łyśniewo stabilizacja (3 km) – 2010r. – j.w. – 20 tys. zł – j.w.
- Szklana – Borzestowo stabilizacja (2 km).) – 2010r. – j.w. – 12 tys. zł - j.w.

Zespół III


(sprawy Urzędu Gminy)

T. Kobiela, Z. Fularczyk, J. Formela, A. Bojanowski

1. Rozbudowa budynku urzędu gminy – 2002-3r. – wykonawcy miejscowi – 1 mln. zł – śr. własne + inne
2. Opracowanie planu zagospodarowania przestrzennego wskazującego obszary pod inwestycje przedsiębiorców, infrastrukturę - 2001r. – pracownia projektowa – środki własne
3. Promocja gminy jako miejsca dogodnego dla inwestycji i wypoczynku – sprecyzowanie oferty, powołanie koordynatora i doradcy ds. rozwoju przedsiębiorczości (zakładanie firm, informacja prawna, podatkowa, ubezpieczenia itp.) – 2000r. – śr. własne – hasło Gminy Sierakowice – SIERAKOWICKI STYL
4. Rozbudowa dróg w kierunku innych gmin, budowa nowych parkingów, organizacja imprez o zasięgu ponadregionalnym (przeeglądy zespołów, festiwale, sportowe zawody międzygminne) – działania organizacyjne natychmiast, zaplecze 2005r.
5. Restrukturyzacja rolnictwa – promocja specjalizacji gospodarstw, wspieranie rozwoju przetwórstwa, organizacja procesu szkoleń – do 2005r.

Lista uczestników Seminarium nt. strategii rozwoju gminy

1. Zbigniew Płotka
2. Józef Gafka
3. Józef Klasa
4. Marian Szczypior
5. Danuta Pioch
6. Józef Formela
7. Maria Dyczewska
8. Tadeusz Kobiela
9. Franciszek Sylatk
10. Kazimierz Tonila
11. Jerzy Meronk
12. Andrzej Majanowski
13. Lechosław Borkowski
14. Bogdan Ramczyk
15. Krzysztof Andryskowski
16. Piotr Leszczyński
17. Józef Kreft
18. Andrzej Cymerman
19. Aleksandra Gliszczyńska
20. Irena Kulwikowska
21. Zbigniew Fularczyk



**FUNDACJA “AGENCJA ROZWOJU REGIONALNEGO “
80-828 GDAŃSK , ul. DŁUGI TARG 24**

ZIELONA BRAMA

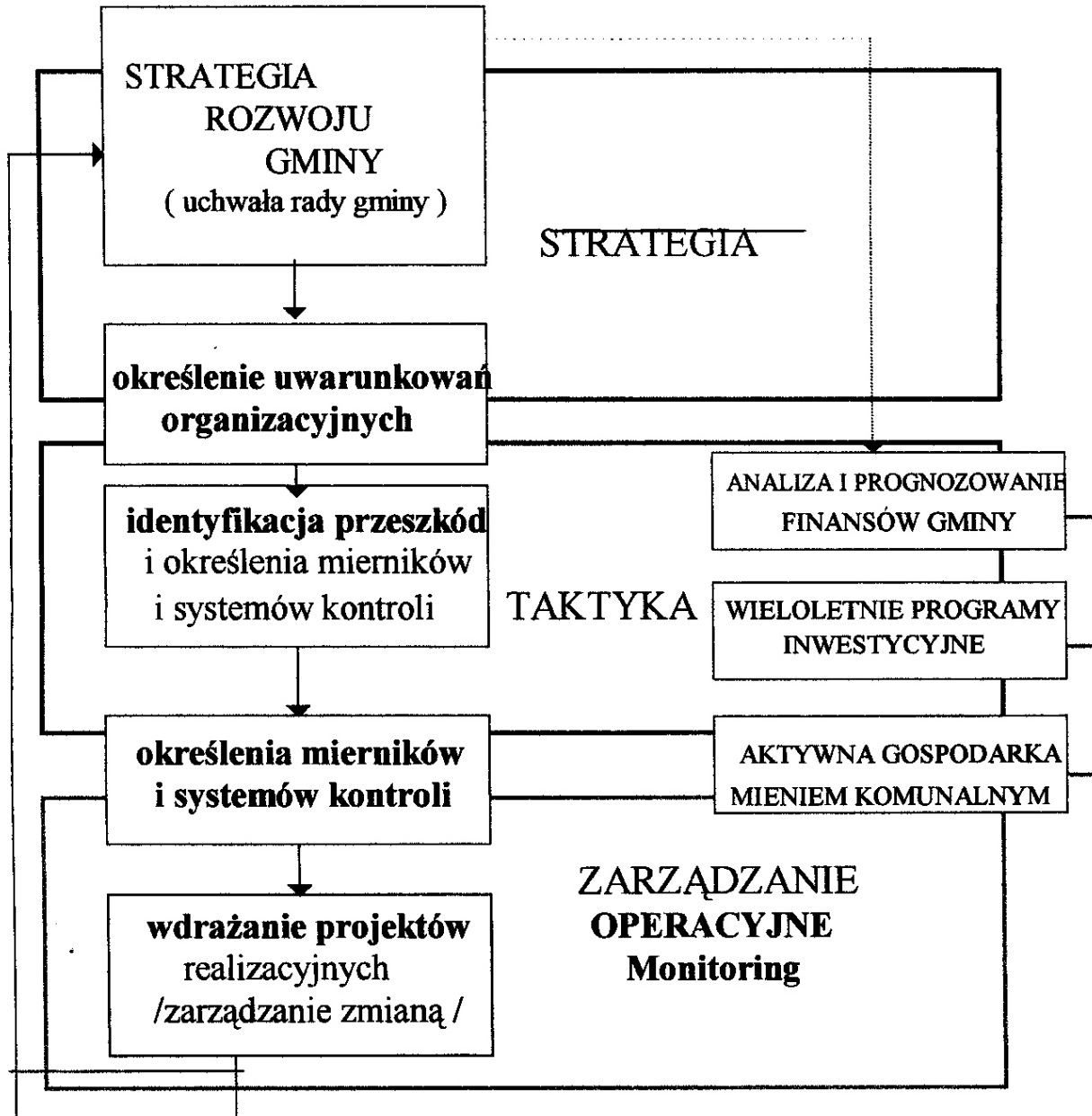
ELEMENTARNE POZIOMY STRUKTURY PROCESU ZARZĄDZANIA

ABSTRAKCJA

DECYZJE
PERSPEKTYWICZNE



WDRAŻANIE STRATEGII ROZWOJU GMINY



Lp.	ZADANIA	TERMIN	ODPOWIEDZIALNI
1.	Powołanie Zespołu ds. Monitorowania Strategii	Marzec/kwiecień 2000	Zarząd Gminy Rada Gminy
2.	Przedkładanie raportów z przebiegu realizacji zadań zamieszczonych w strategii	Co sześć miesięcy na ręce Przewodniczącego Rady Gminy	Zespół ds. Monitorowania Strategii
3.	Ocena realizacji Strategii	Sesja absolutoryjna każdego roku	Rada Gminy





Gmina Sierakowice



- Czerwony szlak turystyczny
- Czerwony szlak turystyczny
- Zielony szlak turystyczny
- Drogi asfaltowe
- Drogi wojewskie i leśne
- Leśniczówka
- Kościół
- Krzyż
- Cementarz
- Dom Sycchy



GMINA SIERAKOWICE

teren pod zabudowę
grounds released
for construction purposes
pole namiotowe
campsite
camping
bungalows

ośrodki wczasowe
vacation facilities

teren pod zabudowę
grounds released
for construction purposes
stacja wodna
riverside hostel

złoża
wapienia łkowego
sources
of lime stone

ośrodki wczasowe
vacation facilities

możliwość budowy
zajazdów turystycznych
i moteli
possibilities to
build inns and motels



teren pod zabudowę
grounds released
for construction purposes
pole namiotowe
campsite
camping
bungalows

ośrodki wczasowe
vacation facilities

teren pod zabudowę
grounds released
for construction purposes
stacja wodna
riverside hostel

złoża
wapienia łkowego
sources
of lime stone

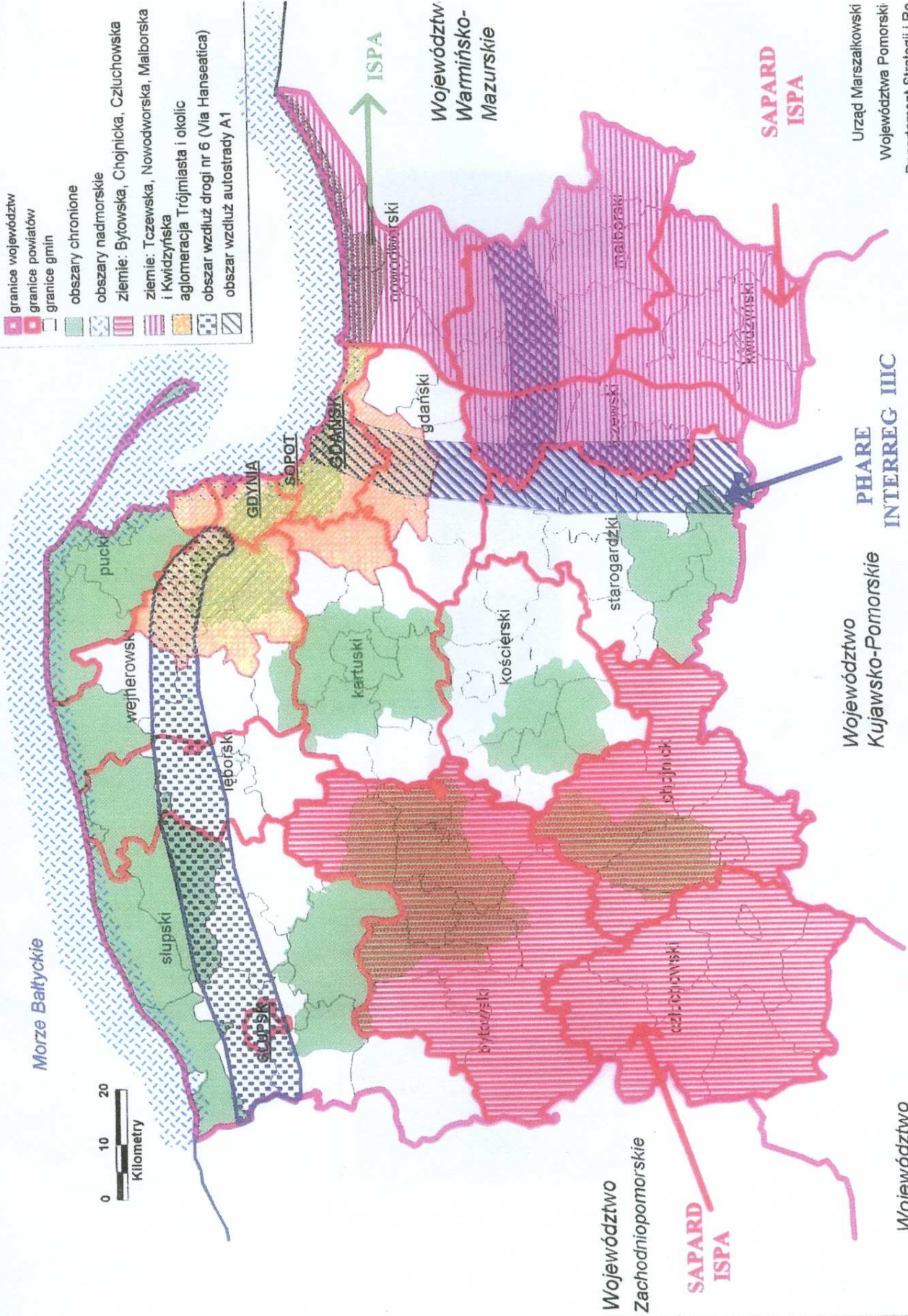
ośrodki wczasowe
vacation facilities

możliwość budowy
zajazdów turystycznych
i moteli
possibilities to
build inns and motels

OBSZARY PROBLEMOWE WOJEWÓDZTWA POMORSKIEGO

OBJAŚNIENIA

- granicze województw
- granicze powiatów
- granicze gmin
- obszary chronione
- obszary nadmorskie
- ziemie: Bytowska, Chojnicka, Człuchowska
- ziemie: Tczewska, Nowodworska, Malborska i Kwidzińska
- aglomeracja Trójmiasta i okolic
- obszar wzdłuż drogi nr 6 (Via Hanseatica)
- obszar wzdłuż autostrady A1



Województwo
Zachodniopomorskie

SAPARD
ISPA

Województwo
Kujawsko-Pomorskie

PHARE
INTERREG III C

Województwo
Warmińsko-
Mazurskie

SAPARD
ISPA

Województwo
Wielkopolskie

Urząd Marszałkowski
Województwa Pomorski
Departament Strategii i Ro