

**Uchwała Nr XLII/511/14
Rady Gminy Sierakowice
z dnia 21 października 2014 r.**

w sprawie: pozytywnego zaopiniowania projektu Planu Aglomeracji Sierakowice

Na podstawie art. 15 ust. 1 i art. 18 ust.2 pkt 15 Ustawy z dnia 8 marca 1990 r. o samorządzie gminnym (tekst jednolity Dz.U. z 2013 r., poz. 594 z późn.zm) oraz art.43 ust.2a Ustawy z dnia 18 lipca 2001 r. Prawo wodne (Dz.U. z 2012r. poz. 145 z późn.zm.)

Rada Gminy Sierakowice u c h w a l a, co następuje:

§ 1

Opiniuje się pozytywnie projekt planu aglomeracji Sierakowice, obejmujący swym zasięgiem obszar gmin: Sierakowice i Sulęczyno, w granicach jak w załączniku graficznym do niniejszej uchwały.


§ 2

Wykonanie uchwały powierza się Wójtowi Gminy.

§ 3

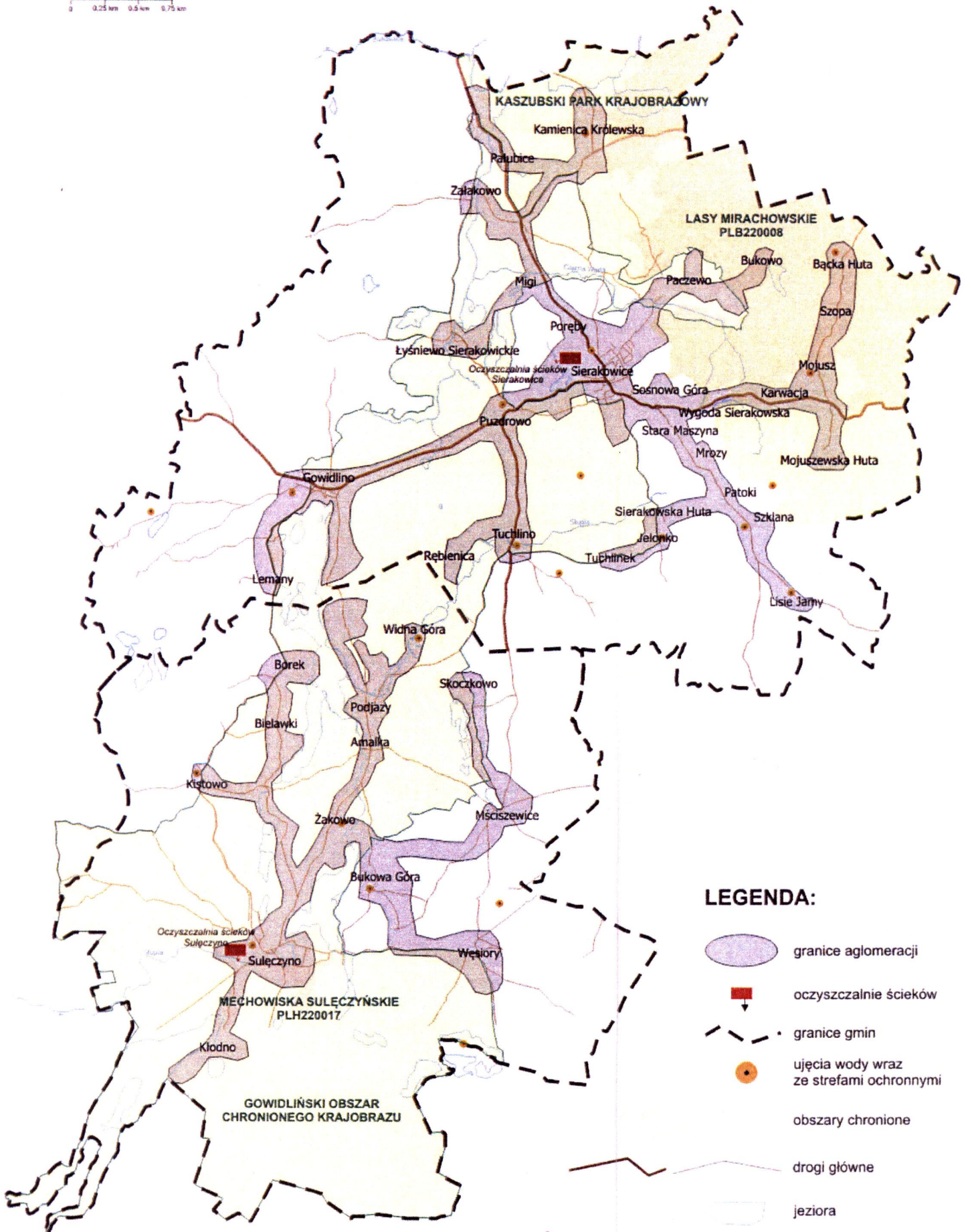

Uchwała wchodzi w życie z dniem podjęcia

Przewodniczący Rady Gminy
Zbigniew Suchta











Mapa aglomeracji

Skala 1: 25 000



LEGENDA:

-  granice aglomeracji
-  oczyszczalnie ścieków
-  granice gmin
-  ujęcia wody wraz ze strefami ochronnymi
-  obszary chronione
-  drogi główne
-  jeziora
-  rzeki

WÓJT GMINY
Tadeusz Kobiela
Tadeusz Kobiela

WÓJT
Bernard Grucza
Bernard Grucza