

z dnia 16 kwietnia 2013 r.

w sprawie zmiany uchwały nr XII/152/11 z dnia 13 grudnia 2011r. w sprawie uchwalenia miejscowego planu zagospodarowania przestrzennego dla rejonu wsi Sierakowice.

Na podstawie art. 14 i art. 20 ustawy z dnia 27 marca 2003r., o planowaniu i zagospodarowaniu przestrzennym (tekst jednolity - Dz. U. z 2012r., poz. 647 z późn. zm.) oraz art. 18 ust. 2 pkt 5 ustawy z dnia 8 marca 1990r., o samorządzie gminnym (tekst jednolity Dz. U. z 2001r., nr 142, poz. 1591 z późn. zm.)

Rada Gminy Sierakowice uchwala, co następuje:

§ 1. Przystępuje się do zmiany uchwały nr XII/152/11 z dnia 13 grudnia 2011r. w sprawie uchwalenia miejscowego planu zagospodarowania przestrzennego dla rejonu wsi Sierakowice.

§ 2. Granice obszaru objętego planowaną zmianą określono załącznikiem graficznym w skali 1:5000 do niniejszej uchwały.

§ 3. Wykonanie niniejszej uchwały powierza się Wójtowi Gminy.


§ 4. Zobowiązuje się Wójt Gminy do:

- 1) ogłoszenia w prasie miejscowej przez obwieszczenie, a także w sposób zwyczajowo przyjęty w danej miejscowości o podjęciu uchwały o przystąpieniu do sporządzenia planu określając formę, miejsca i termin składania wniosków do planu, nie krótszy niż 21 dni od dnia ogłoszenia
- 2) zawiadomienia na piśmie o podjęciu uchwały o przystąpieniu do sporządzenia planu instytucje i organy właściwe do uzgadniania i opiniowania planu.

§ 5. Uchwała wchodzi w życie z dniem podjęcia.

Przewodniczący Rady Gminy


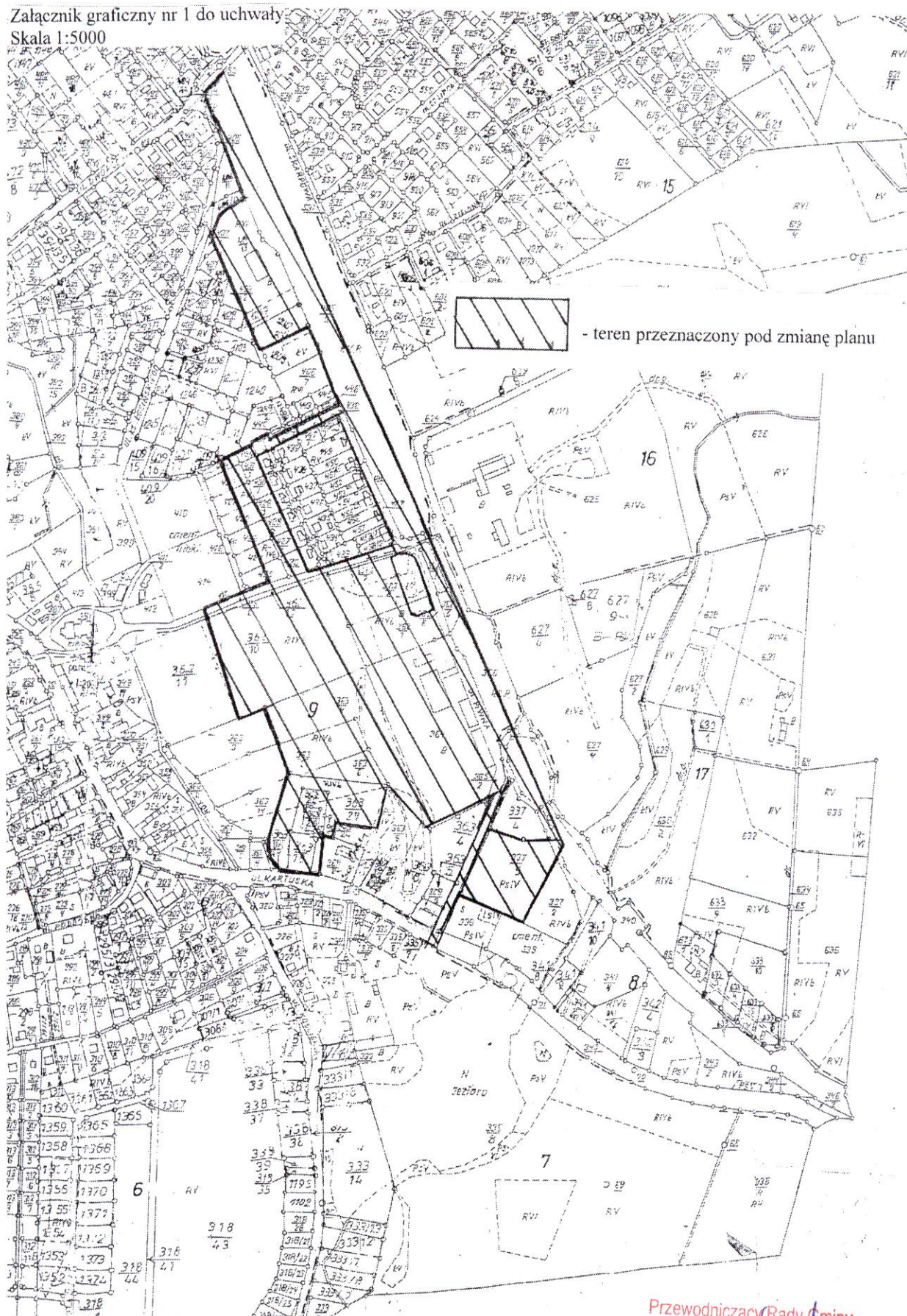
Zbigniew Suchta



Załącznik do Uchwały Nr XXVII/317/13
Rady Gminy Sierakowice
z dnia 16 kwietnia 2013 r.

Załącznik graficzny do uchwały

Załącznik graficzny nr 1 do uchwały
Skala 1:5000



- teren przeznaczony pod zmianę planu

Przewodniczący Rady Gminy

Zbigniew Suchta

Uzasadnienie

Projekt uchwały obejmuje tereny zaznaczone w załączniku graficznym do uchwały w skali 1:5000. Zadaniem zmiany fragmentu wsi Sierakowice jest zmiana układu komunikacyjnego w rejonie ulicy Piwnej terenów Gminnej Spółdzielni S.Ch., terenów kolejowych, terenów między cmentarzem przy parafii p.w. Św. Marcina a "Nowym Osiedlem". Zmiana planu w tym fragmencie ma dotyczyć także zmiany funkcji niektórych działek. Sporządził: Mirosław Raabe.

Przewodniczący Rady Gminy

Zbigniew Suchta

