

z dnia 25 czerwca 2013 r.

w sprawie przystąpienia do zmiany studium uwarunkowań i kierunków zagospodarowania przestrzennego gminy Sierakowice we fragmencie dotyczącym działek nr: część działki nr 619/7, część działki nr 672/8, część działki nr 672/11, 672/10, 672/3, 670/13 położonych w Sierakowicach.

Na podstawie art. 27 w związku z art. 9,10,11 ustawy z dnia 27 marca 2003r. o planowaniu i zagospodarowaniu przestrzennym (tekst jednolity - Dz. U. z 2012r., poz. 647 z późn. zm.) oraz art. 18 ust. 2 pkt 5 ustawy z dnia 8 marca 1990r. o samorządzie gminnym (tekst jednolity - Dz. U. z 2013r., poz. 594)

Rada Gminy Sierakowice uchwała, co następuje:

§ 1. Przystępuje się do sporządzenia zmiany studium uwarunkowań i kierunków zagospodarowania przestrzennego gminy Sierakowice uchwalonego uchwałą nr XLVI/353/02 Rady Gminy w Sierakowicach z dnia 1 października 2002r. z późn. zm. we fragmencie dotyczącym działek nr: część działki nr 619/7, część działki nr 672/8, część działki nr 672/11, 672/10, 672/3, 670/13 położonych w Sierakowicach.


§ 2. Integralną częścią niniejszej uchwały jest załącznik graficzny określający granice obszaru objętego zakresem zmiany studium uwarunkowań i kierunków zagospodarowania przestrzennego gminy Sierakowice na mapie w skali 1 : 5 000

§ 3. Wykonanie uchwały powierza się Wójtowi Gminy.

§ 4. Zobowiązuje się Wójt Gminy do:

- 1) ogłoszenia w prasie miejscowej przez obwieszczenie, a także w sposób zwyczajowo przyjęty w danej miejscowości o podjęciu uchwały o przystąpieniu do sporządzenia zmiany studium określając formę, miejsca i termin składania wniosków do zmiany studium, nie krótszy niż 21 dni od dnia ogłoszenia
- 2) zawiadomienia na piśmie o podjęciu uchwały o przystąpieniu do sporządzenia zmiany studium instytucje i organy właściwe do uzgadniania i opiniowania zmiany studium.

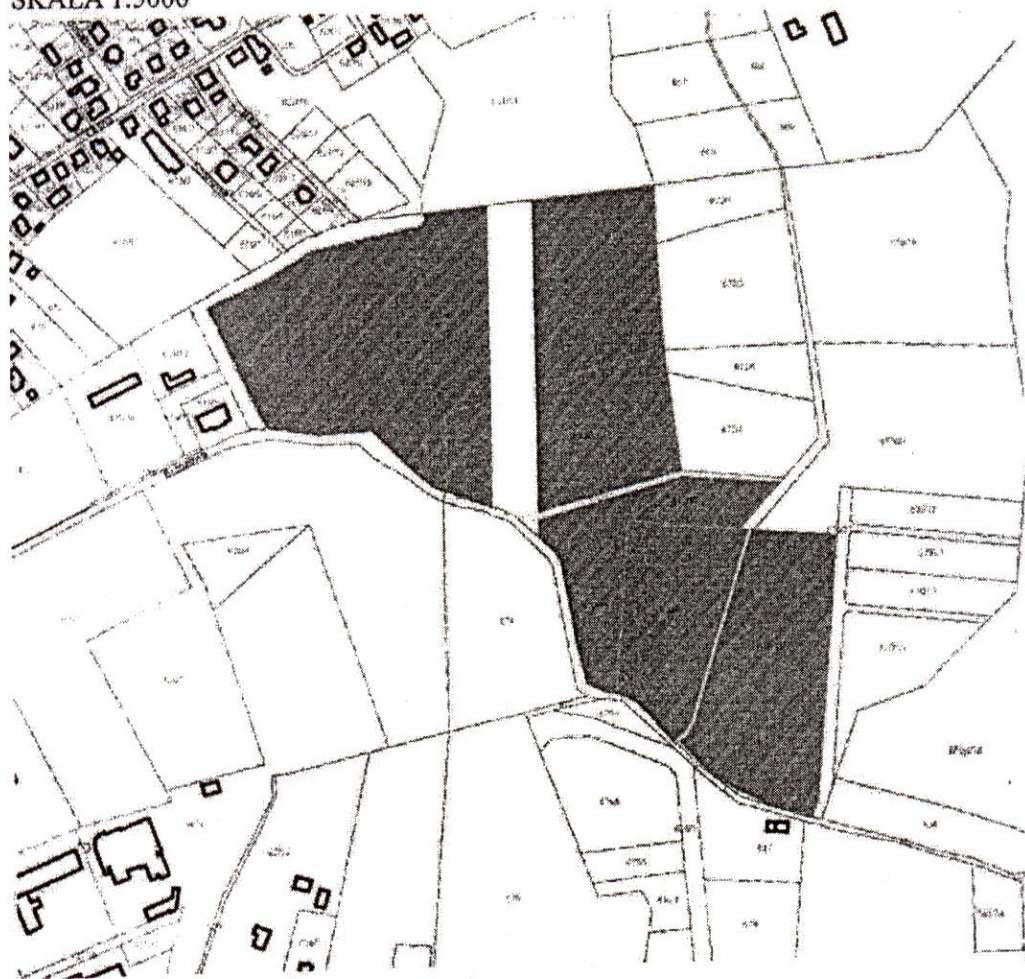
§ 5. Uchwała wchodzi w życie z dniem podjęcia.

Przewodniczący Rady Gminy

Zbigniew Suchta

Załącznik do Uchwały Nr XXIX/344/13
Rady Gminy Sierakowice
z dnia 25 czerwca 2013 r.

Załącznik graficzny nr 1 do uchwały

ZAŁĄCZNIK GRAFICZNY NR 1 DO UCHWAŁY
SKALA 1:5000



Przewodniczący Rady Gminy


Zbigniew Suchta

Uzasadnienie

Zmiana studium uwarunkowań i kierunków zagospodarowania przestrzennego gminy Sierakowice dotyczy działek ujętych w studium jako tereny przeznaczone pod turystykę i zielen w rejonie planowanej obwodnicy Sierakowic. Wnioskodawca zmiany przeznaczenia terenu-Swiss Technology Trust Sp. z o. o. w Gdyni zamierza ten teren przeznaczyć pod przemysł i produkcję.

Sporządził: Mirosław Raabe.

Przewodniczący Rady Gminy



Zbigniew Suchta