

UCHWAŁA NR XI/130/11
RADY GMINY SIERAKOWICE

z dnia 11 października 2011 r.

w sprawie przystąpienia do sporządzenia zmiany uchwały nr XLVI/485/10 Rady Gminy Sierakowice z dnia 4 listopada 2010r. w sprawie uchwalenia miejscowego planu zagospodarowania przestrzennego dla rejonu Gowidlina, dotyczącej zmiany zapisów dla fragmentów oznaczonych jako B.01.MN i C.12.UU.

Na podstawie art. 18 ust. 2 pkt 5 ustawy z dnia 8 marca 1990r. o samorządzie gminnym (Dz.U. z 2001r. nr 142 poz. 1591 ze zmianami) oraz art. 14, 15 ust. 2 ustawy z dnia 27 marca 2003r. o planowaniu i zagospodarowaniu przestrzennym (Dz. U. z 2003r. nr 80 poz. 717 ze zmianami)

Rada Gminy Sierakowice u c h w a l a, co następuje:


§ 1. Przystępuje się do sporządzenia zmiany uchwały nr XLVI/485/10 Rady Gminy Sierakowice z dnia 4 listopada 2010r. w sprawie uchwalenia miejscowego planu zagospodarowania przestrzennego dla rejonu Gowidlina, dotyczącej zmiany zapisów dla fragmentów terenów oznaczonych jako B.01.MN i C.12.UU, zgodnie z załącznikami graficznymi nr 1 i 2 w skali 1 : 2 000.

§ 2. Wykonanie niniejszej uchwały powierza się Wójtowi Gminy.

§ 3. Zobowiązuje się Wójt Gminy do:

- 1) ogłoszenia w prasie miejscowej przez obwieszczenie, a także w sposób zwyczajowo przyjęty w danej miejscowości o podjęciu uchwały o przystąpieniu do sporządzenia planu określając formę, miejsce i termin składania wniosków do planu, nie krótszy niż 21 dni od dnia ogłoszenia.
- 2) zawiadomienia na piśmie o podjęciu uchwały o przystąpieniu do sporządzenia planu instytucje i organy właściwe do uzgadniania i opiniowania planu.

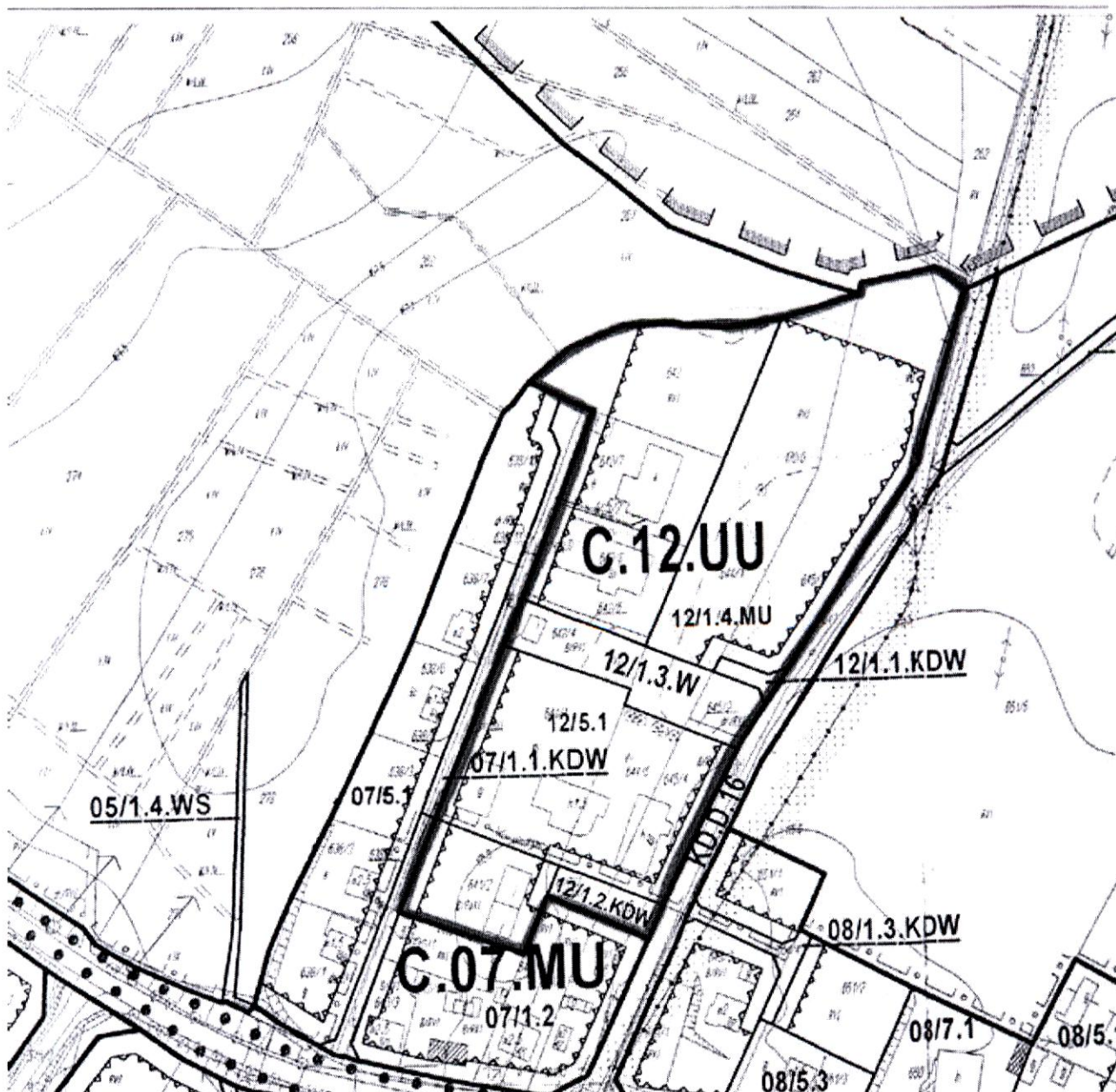
§ 4. Uchwała wchodzi w życie z dniem podjęcia.

PRZEWODNICZĄCY RADY GMINY

inż Zbigniew Suchta

Załącznik Nr 1 do Uchwały Nr XI/130/11
Rady Gminy Sierakowice
z dnia 11 października 2011 r.

Załącznik graficzny

**ZALĄCZNIK GRAFICZNY NR 2 DO UCHWAŁY
SKALA 1 : 2 000**

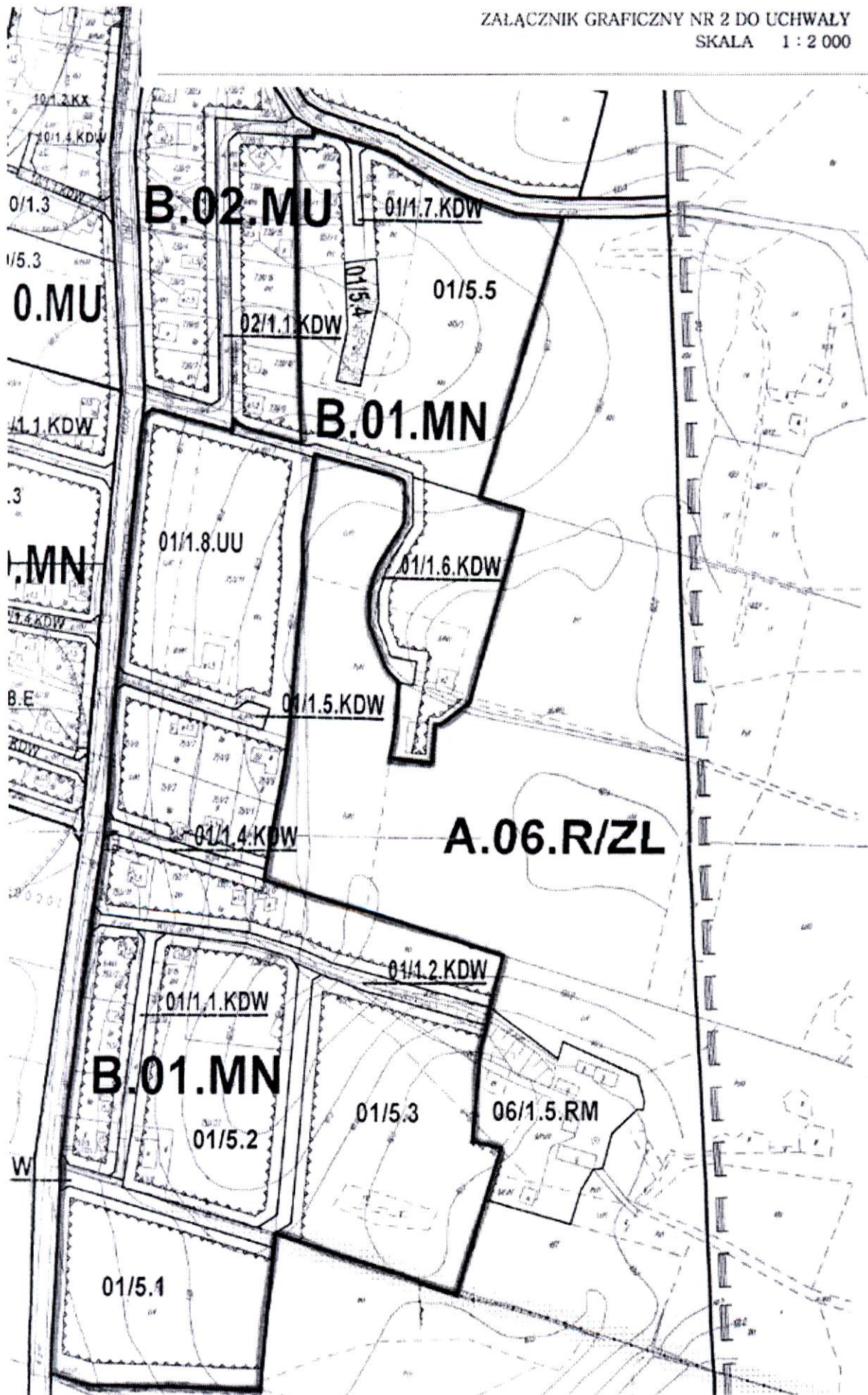


PRZEWODNICZĄCY RADY GMINY

Zbigniew Suchta
inż. Zbigniew Suchta

Załącznik Nr 2 do Uchwały Nr XI/130/11
Rady Gminy Sierakowice
z dnia 11 października 2011 r.

Załącznik graficzny



Uzasadnienie

Pan Andrzej Bigus, zam. Gowidlino złożył do tut. urzędu wniosek z prośbą o zmianę zapisu w Miejscowym Planie Zagospodarowania Przestrzennego rejonu Gowidlina. Wnioskowana działka nr 751/11 znajduje się w jednostce projektowej B.01.MN, 01/1.8.UU. Na terenie w/w działki zlokalizowana jest sala bankietowa. Zmiana zapisu dot. sprecyzowania zapisów obsługi komunikacyjnej oraz parametrów kształowania zabudowy od dróg lokalnych. Zmiana zapisu dla jednostki projektowej C.12.UU dot. możliwości zmiany sposobu użytkowania będącego w budowie zakładu przetwórstwa drobiu na terenie działki nr 642/8 (wł. Pan Bogdan Cybuła, Pani Hanna Myszk) na zakład stolarski. Działka ta sąsiaduje z klubem Tropicana w Gowidlinie. Sporządził: Mirosław Raabe