

**Uchwała Nr XXI / 218 / 08**  
**Rady Gminy Sierakowice**  
**z dnia 16 września 2008r.**

w sprawie zmiany miejscowego planu zagospodarowania przestrzennego dla obszaru wsi Sierakowice, dla fragmentów terenów oznaczonych jako C.24.UU, C.25.PR, C.26.R, oraz dla fragmentów dróg oznaczonych jako C.KD.D.10, O.KD.Z.03.

Na podstawie art. 18 ust. 2 pkt 5 ustawy z dnia 8 marca 1990r. o samorządzie gminnym (Dz.U. z 2001r. nr 142 poz. 1591 ze zmianami) oraz art. 14, 15 ust. 2 ustawy z dnia 27 marca 2003r. o planowaniu i zagospodarowaniu przestrzennym (Dz. U. z 2003r. nr 80 poz. 717 ze zmianami)

**Rada Gminy Sierakowice uchwala co następuje**

§ 1

przystępuje się do sporządzenia zmiany miejscowego planu zagospodarowania przestrzennego rejonu wsi Sierakowice dla fragmentów terenów oznaczonych jako C.24.UU, C.25.PR, C.26.R, oraz dla fragmentów dróg oznaczonych jako C.KD.D.10, O.KD.Z.03. w granicach określonych w załączniku graficznym do niniejszej uchwały.

§ 2

Integralną częścią niniejszej uchwały jest załącznik graficzny określający granice obszaru objętego zakresem planu.

§ 3

Wykonanie niniejszej uchwały powierza się Wójtowi Gminy.

§ 4

Zobowiązuje się Wójta Gminy do:

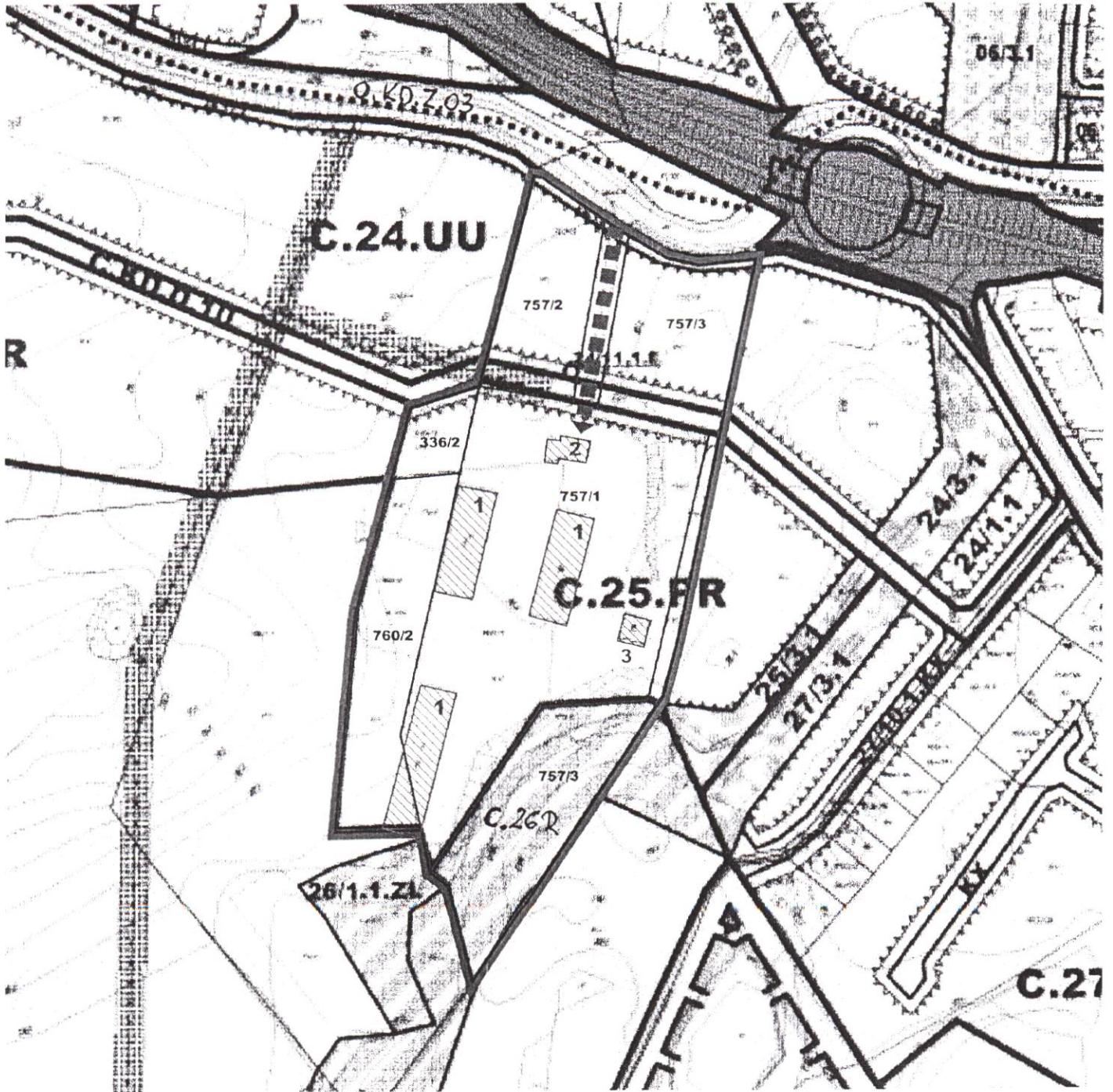
- 1) ogłoszenia w prasie miejscowej przez obwieszczenie, a także w sposób zwyczajowo przyjęty w danej miejscowości o podjęciu uchwały o przystąpieniu do sporządzenia planu określając formę, miejsce i termin składania wniosków do planu, nie krótszy niż 21 dni od dnia ogłoszenia.
- 2) zawiadomienia na piśmie o podjęciu uchwały o przystąpieniu do sporządzenia planu instytucje i organy właściwe do uzgadniania i opiniowania planu.

§ 5

Uchwała wchodzi w życie z dniem podjęcia.

PRZEWODNICZĄCY RADY GMINY  
inż. Zbigniew Suchta

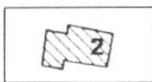
ZALĄCZNIK GRAFICZNY  
DO UCHWAŁY NR XXI / 218 / 08 Rady Gminy Sierakowice z dnia 16.09.2008r.




LEGENDA




GRANICA NIERUCHOMOŚCI BĘDĄCEJ  
PRZEDMIOTEM WNIOSKU



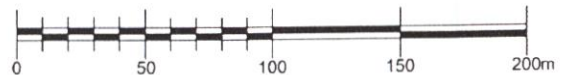
ISTNIEJĄCE ZABUDOWANIA:  
1 - PRODUKCYJNO-USŁUGOWE  
2 - ADMINISTRACYJNO-MIESZKALNE  
3 - GARAŻOWO-MAGAZYNOWE



GRANICE I NUMERY EWIDENCYJNE DZIAŁEK WCHODZĄCYCH  
W SKŁAD TERENU OBJĘTEGO WNIOSKIEM



ISTNIEJĄCY WJAZD NA TEREN OBJĘTY WNIOSKIEM



PRZEWODNICĄCY RADY GMINY  
*Zbigniew Suchta*  
inż Zbigniew Suchta